



Stad Halle
Oudstrijdersplein 18
1500 Halle

Tel.: 02/363.22.11 Fax: 02/363.24.00

Ruimtelijk Structuurplan Halle

versie BD - 03/09/2009

kaartenbundel



ruimte voor ideeën
D+A CONSULT NV RUIMTELIJKE PLANNING EN VORMGEVING
RUIMTE VOOR IDEEËN



Colofon Structuurplan Halle

Opdrachtgever:

Stad Halle
Oudstrijdersplein 18
1500 Halle
tel.: 02/363.22.11
fax: 02/363.24.00

Ontwerper:

D+A Consult
Meiboom 26
1500 Halle
tel.: 02/371.02.50
fax: 02/363.89.11
e-mail: info@daconsult.be

Opgemaakt door:

Ann Lambrechts
Erkend ruimtelijk planner

Stijn Heremans
Erkend ruimtelijk planner

Medewerkers:

Ann Lambrechts, projectleider
Stijn Heremans, deelprojectleider
Jo Decoster, projectmedewerker
Christophe Vekeman, cartografie en informatica
Glynis Lefevre, administratie






Versie BD – 03 september 2009
Vrijgave: projectleider Ann Lambrechts

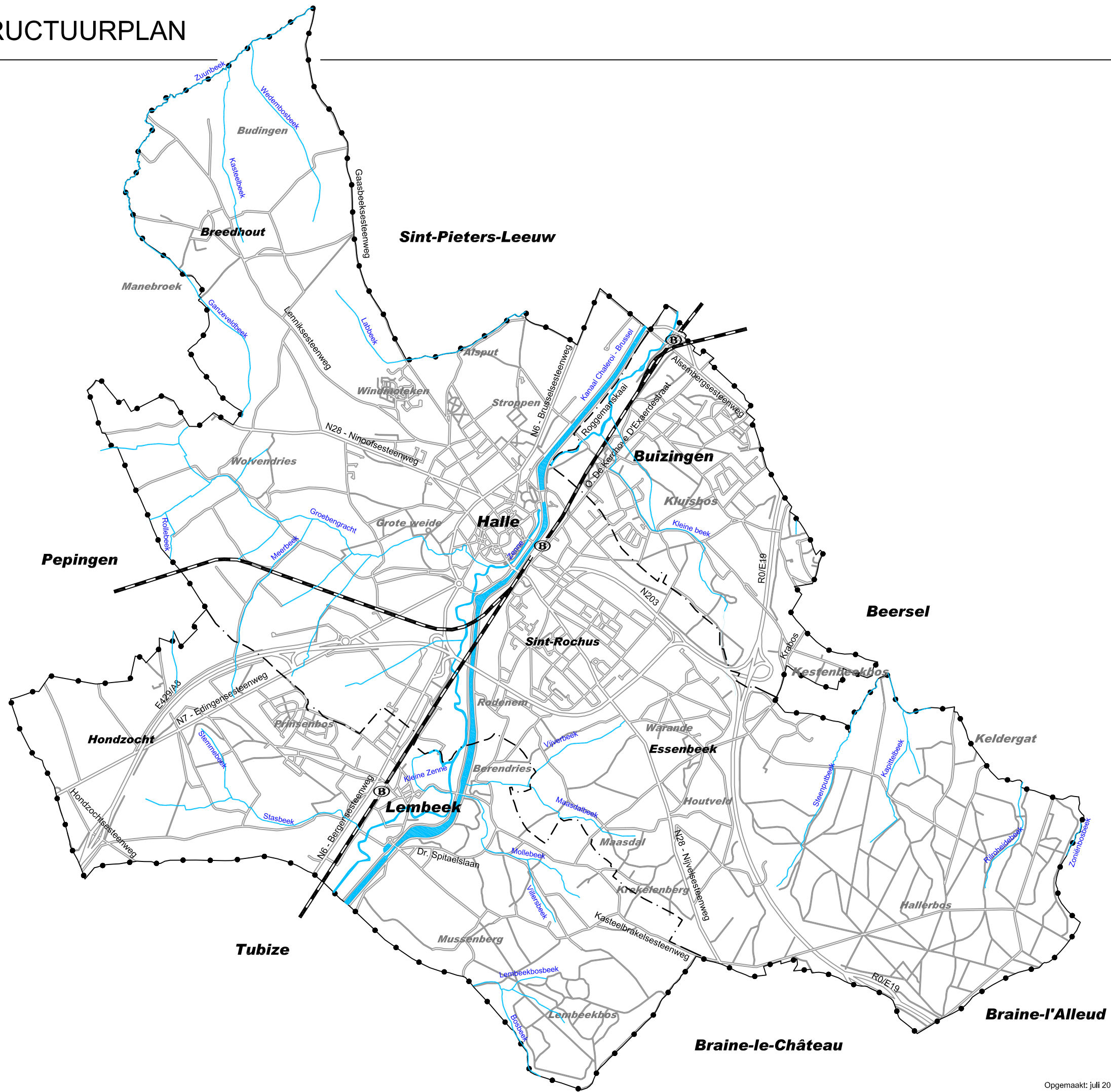
kaartenbundel




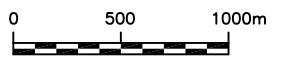

informatief deel

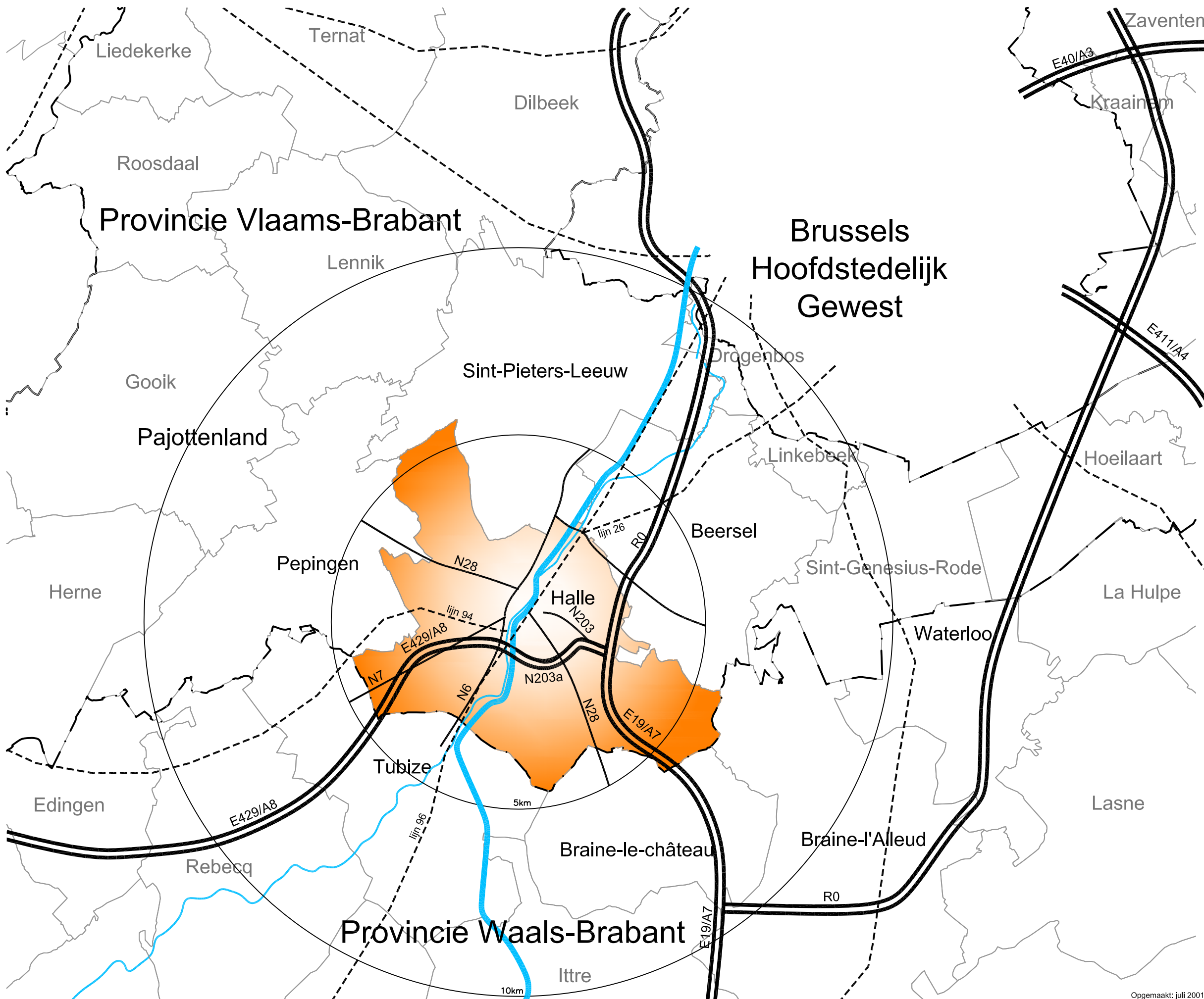
LEGENDE

-  Gemeentegrens
-  Deelgemeentegrens
-  Wegen
-  Spoorweg
-  Waterloop



Bron: Stad Halle + eigen verwerking

	
	Meiboom 26 1500 Halle Tel: 02/371.02.50 Fax: 02/363.89.11 E-mail: info@daconsult.be



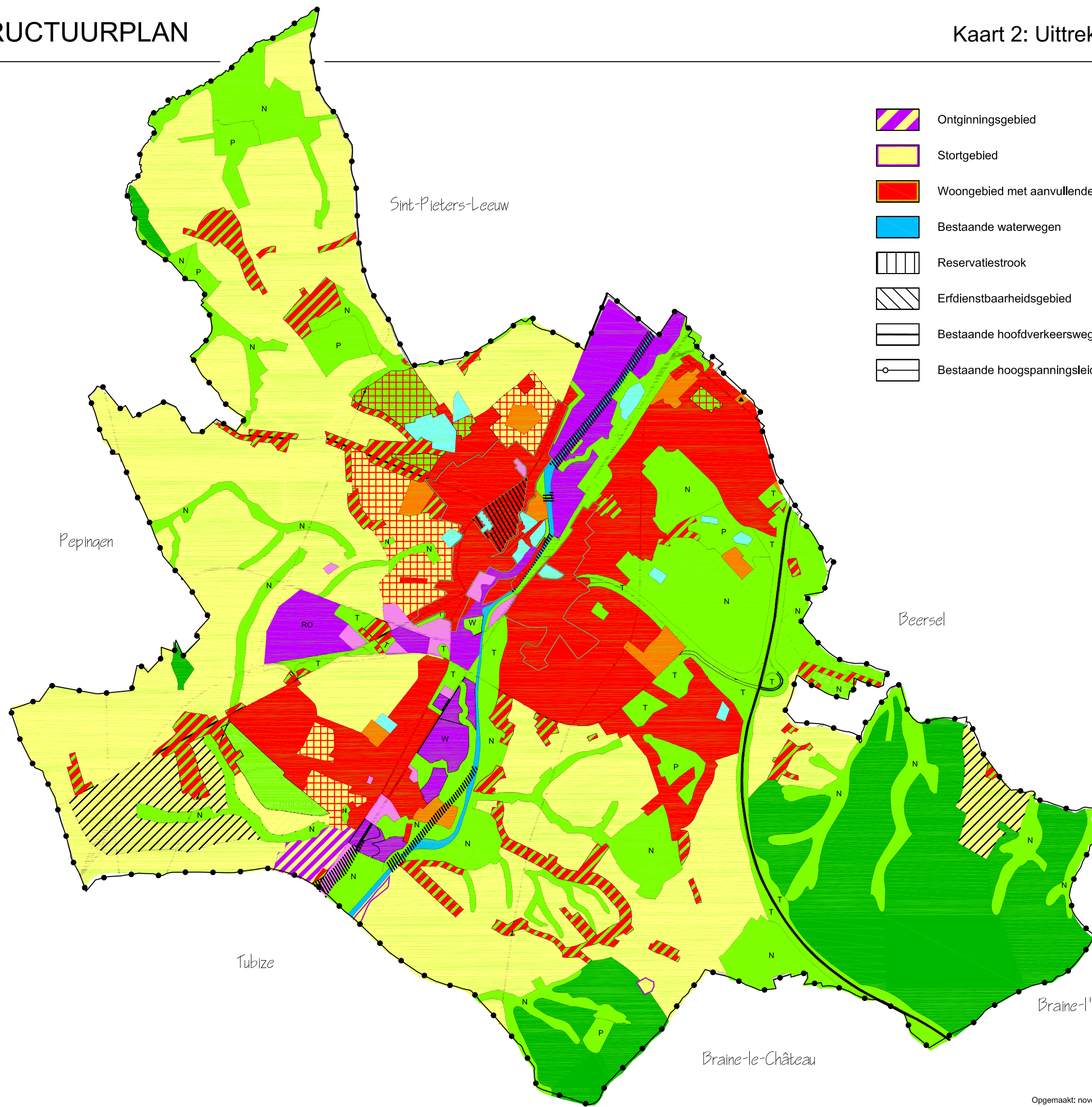
LEGENDE

- Provinciegrens
- Gemeentegrens
- Autosnelweg
- Hoofdstructuurweg
- Spoorweg
- Kanaal
- Zenne

Bron: Eigen verwerking

Meiboom 26
 1500 Halle
 Tel: 02/371.02.50
 Fax: 02/363.89.11
 E-mail: info@daconsult.be

Opgemaakt: juli 2001

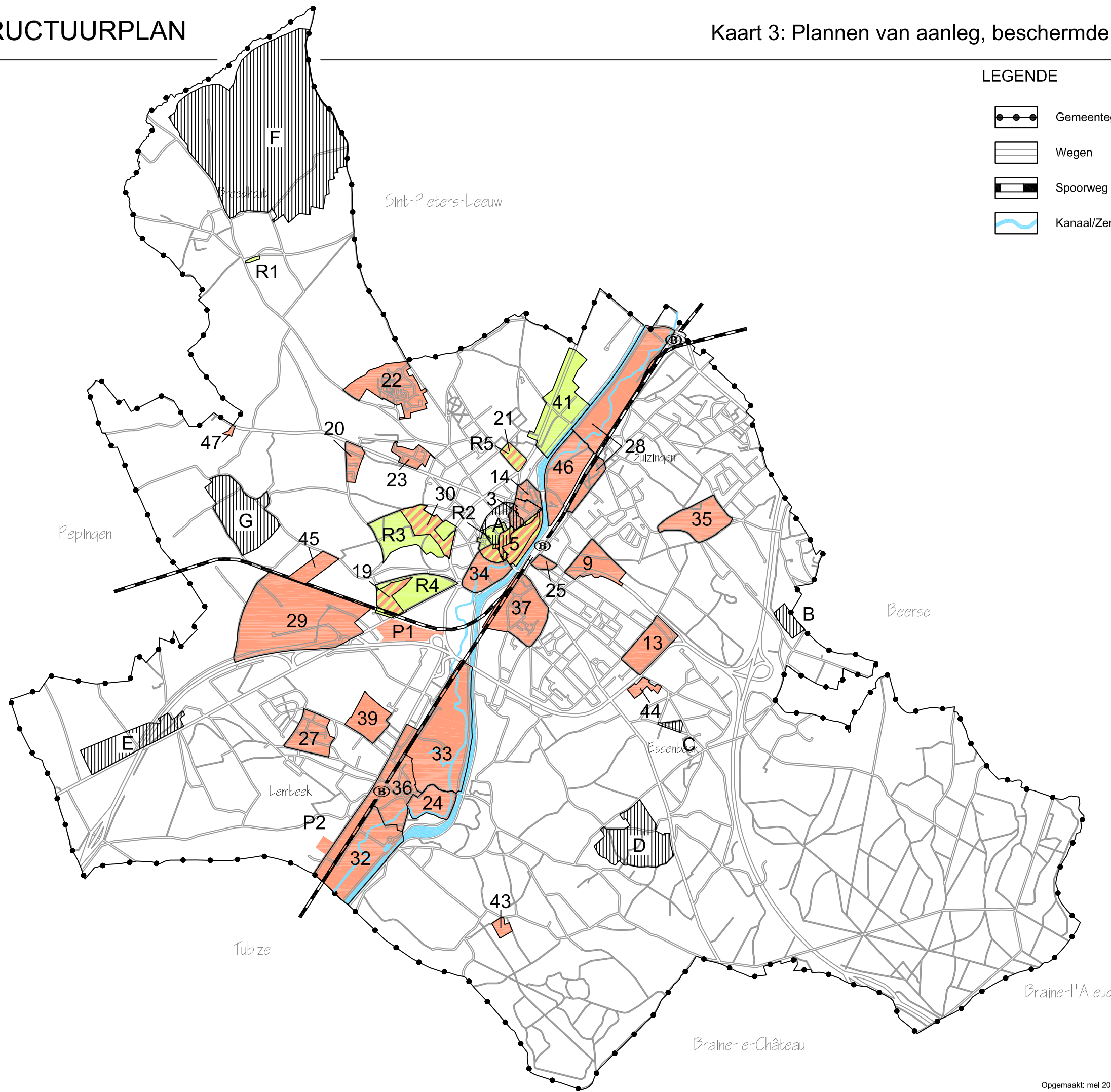


LEGENDE

- Ontginningsgebied
- Stortgebied
- Woongebied met aanvullende voorschriften
- Bestaande waterwegen
- Reservatiestrook
- Erfdienstbaarheidsgebied
- Bestaande hoofdverkeersweg
- Bestaande hoogspanningsleiding
- Gemeentegrens
- Wegen
- Bestaande spoorweg
- Woongebied
- Woongebied met culturele, historische en/of esthetische waarde
- Woongebied met landelijk karakter
- Woonpark
- Woonuitbreidingsgebied
- Reservegebieden voor woonwijken
- Gebied voor gemeenschapsvoorzieningen en openbaar nut
- Recreatiegebied
- Gebied voor verblijfsrecreatie
- Groengebied
- Natuurgebied
- Parkgebied
- Bufferzone
- Bosgebied
- Agrarisch gebied
- Landschappelijk waardevol agrarisch gebied
- Industriegebied
- Regionaal bedrijventerrein met openbaar karakter
- Watergebonden bedrijvigheid
- Ambachtelijke bedrijven en KMO's

Bron: Arohm - 2000

	Meiboom 26 1500 Halle Tel: 02/371.02.50 Fax: 02/363.89.11 E-mail: info@daconsult.be

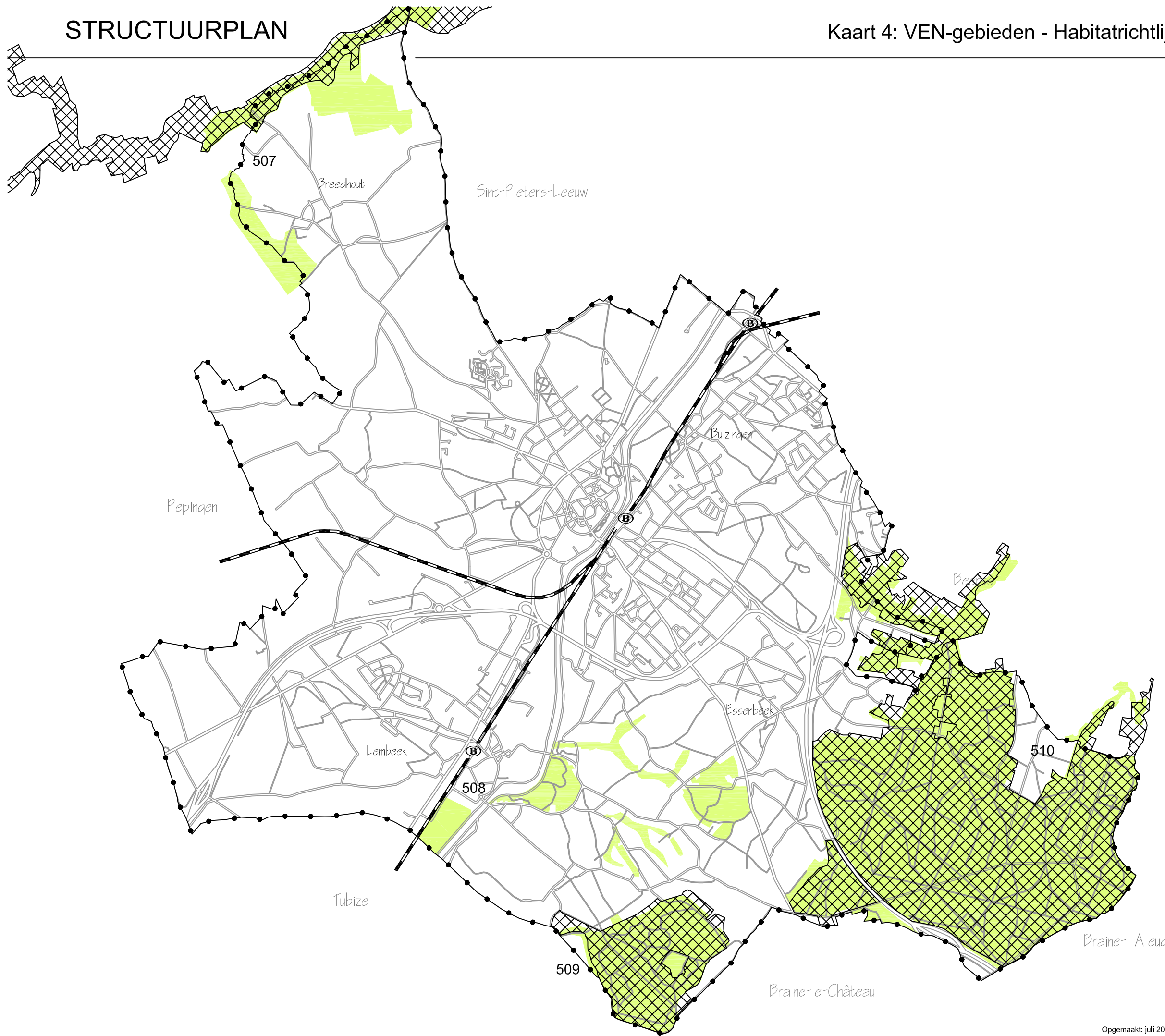


LEGENDE

- | | | | |
|--|---|----|-------------------------------------|
| | Gemeentegrens | | Goedgekeurd |
| | Wegen | 3 | BPA De Bres |
| | Spoorweg | 5 | BPA Parklaan-Zenne-vondel |
| | Kanaal/Zenne | 9 | BPA Nachtegaallaan |
| | | 13 | BPA Kruisveld |
| | | 14 | BPA Recreatiezone De Bres |
| | | 19 | BPA Wilgenveld |
| | | 20 | BPA Wolvendries |
| | | 22 | BPA Windmoleken |
| | | 23 | BPA De Lamp |
| | | 24 | BPA Kasteeldomein Lembeek |
| | | 25 | BPA PCB |
| | | 27 | BPA Prinsenbos |
| | | 28 | BPA Roggemanskaai |
| | | 29 | BPA Dassenveld |
| | | 30 | BPA Grote Weide |
| | | 31 | BPA Pacha |
| | | 32 | BPA Lembeek-Zuid |
| | | 33 | BPA Lembeek-Noord |
| | | 34 | BPA 't Parkske |
| | | 35 | BPA Kindersana |
| | | 36 | BPA Lembeek Dorp |
| | | 37 | BPA Dynastiewijk |
| | | 39 | BPA KFC Avenir |
| | | 43 | BPA JNP Printing |
| | | 44 | BPA Informa |
| | | 45 | BPA Druco |
| | | 46 | BPA Nederhem |
| | | 47 | BPA Tadema |
| | | P1 | Provinciaal RUP Colruyt nv |
| | | P2 | Provinciaal RUP BVBA Dehandschutter |
| | In ontwerp | 41 | BPA Stroppen |
| | | R1 | RUP Maillard |
| | | R2 | RUP Parklaan-Zenne-Vondel |
| | | R3 | RUP Grote Weide |
| | | R4 | RUP Wilgenveld |
| | | R5 | RUP Pacha |
| | Beschermde landschappen en dorpsgezichten | A | Stadsgezicht stads kern van Halle |
| | | B | Krabos (Kesterbeekbos) |
| | | C | De kerksite van Essenbeek |
| | | D | Maasdalbos |
| | | E | Omgeving drie hoeses |
| | | F | Kasteel van Budingen |
| | | G | Onmiddellijke omgeving hof te Lorik |

Bron: Stad Halle + eigen verwerking

Meiboom 26 1500 Halle Tel: 02/371.02.50 Fax: 02/363.89.11 E-mail: info@daconsult.be	

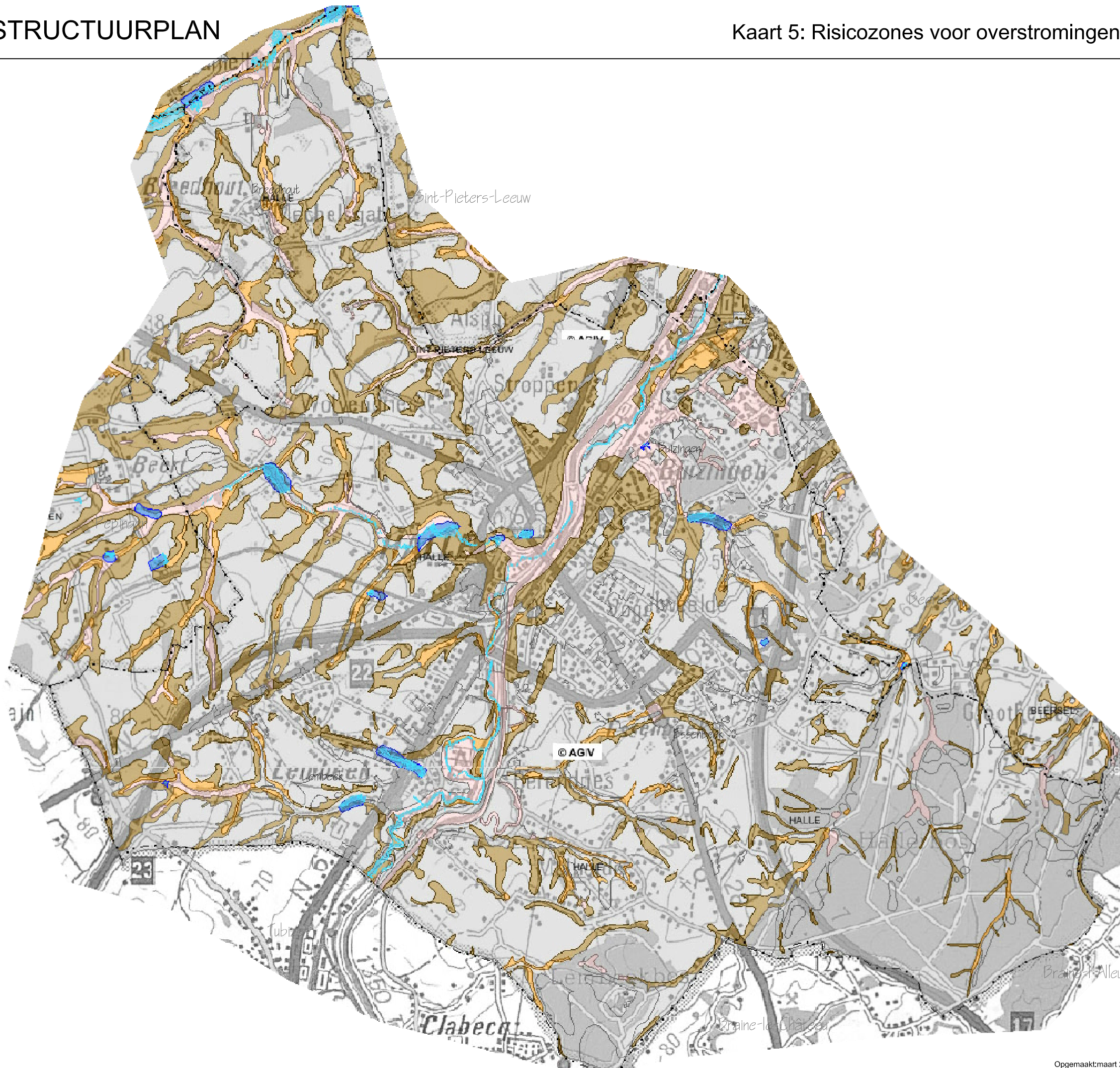


LEGENDE

- Gemeentegrens
- Wegen
- Spoorweg
- Kanaal/Zenne
- VEN-gebied
- Habitatrictlijgebied

Bron: AMINAL + eigen verwerking

	Meiboom 26 1500 Halle Tel: 02/371.02.50 Fax: 02/363.89.11 E-mail: info@daconsult.be

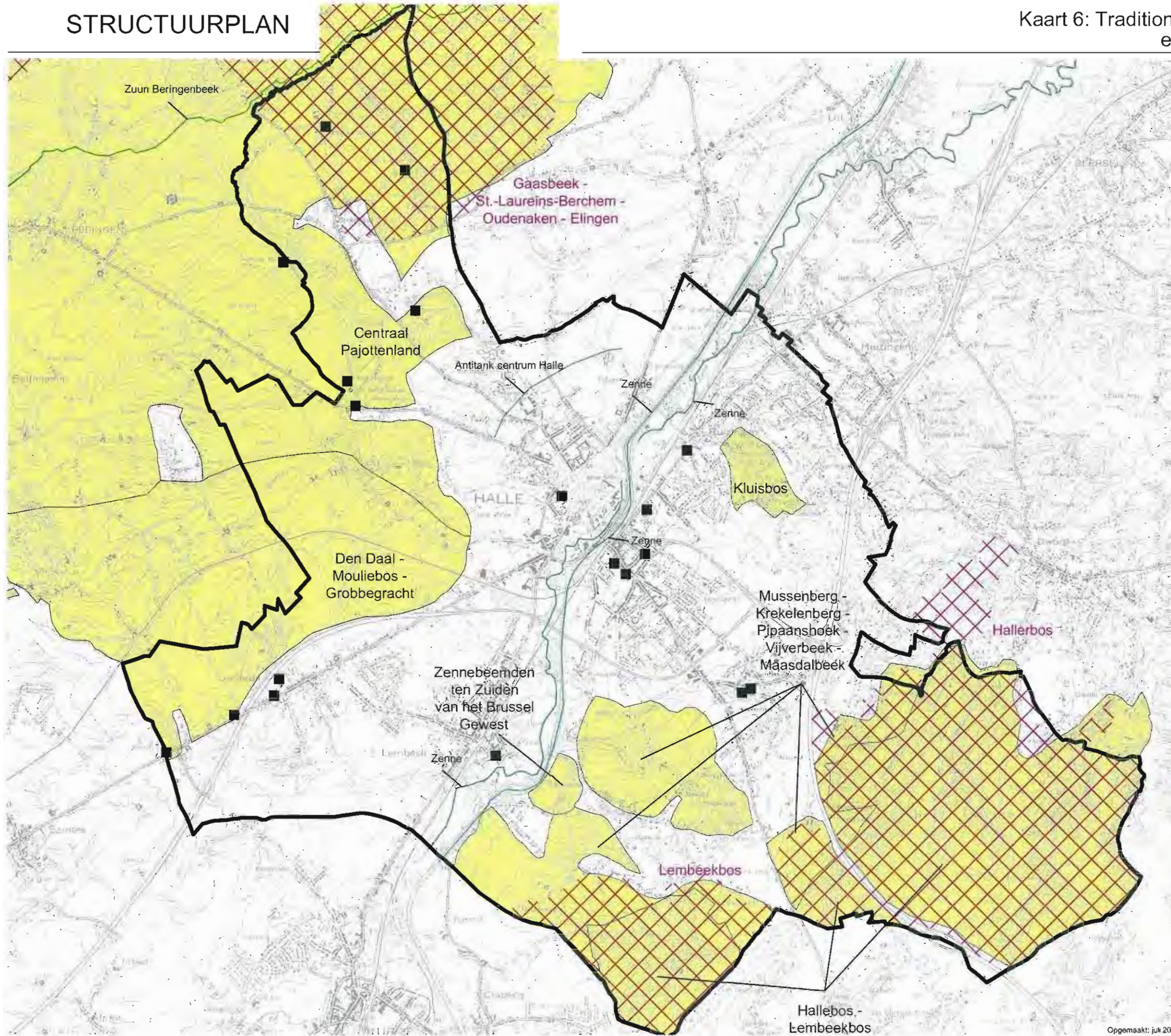


LEGENDE






- Van nature oversroombare gebieden (NOG)
 - Oversroombaar door afspoelend exces hemelwater
 - Oversroombaar vanuit waerloop of door afstromend waer
 - Oversroombaar vanuit waerloop
 - Oversroombaar vanuit zee (zeepolder)
 - Oversroombaar vanuit rivier (Scheldepolders)
 - nie: van nature oversroombaar
- Recent oversroomde gebieden (ROG)
 - Recent oversroomde gebieden (ROG)
- Risicozones voor oversroming, versie 2006

Bron: AGIV + eigen verwerking

	Meiboom 26 1500 Halle Tel: 02/371.02.50 Fax: 02/363.89.11 E-mail: info@daconsult.be






LEGENDE

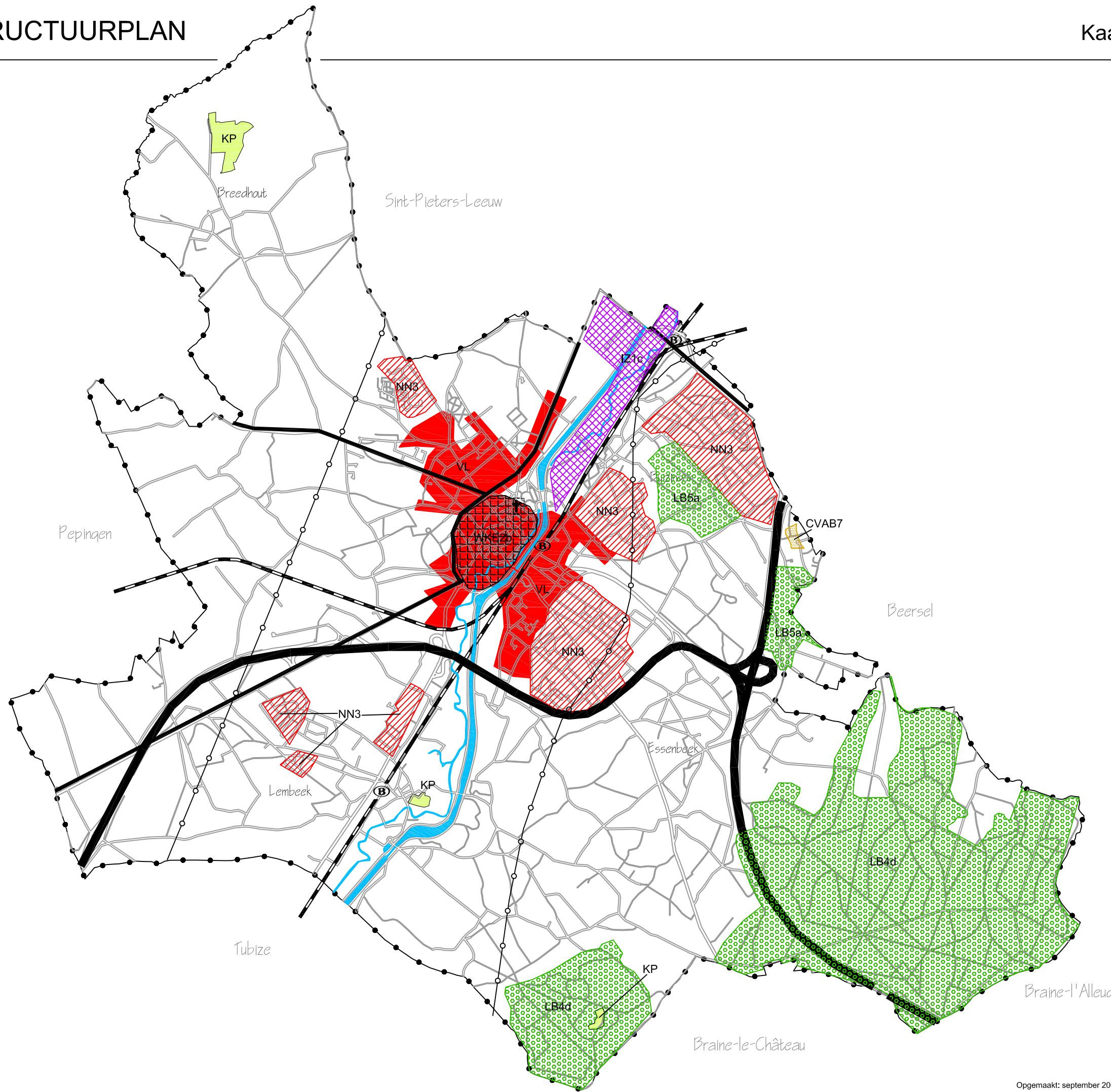
-  Gemeentegrens Halle
-  Relictzones
-  Lijnrelict
-  Puntrelict
-  Ankerplaatsen


















-  Land van Dworp
-  Verstedelijkt gebied
-  Hallerbos
-  Zennevallei
-  Pajottenland

Bron: Landschapsatlas - GIS Vlaanderen

	
	Meiboom 26 1500 Halle Tel: 02/371.02.50 Fax: 02/363.89.11 E-mail: info@daconsult.be



LEGENDE






-  Gemeentegrens
-  Wegen
-  Spoorweg
-  Kanaal/Zenne
-  VL Verstedelijking
-  NN Nieuwe nederzetting
-  IZ Industriezone
-  LB Loofbos
-  KP Kasteelpark
-  CVAB Cluster alluviale boselementen
-  WKE Woonkern erfgoedwaarde
-  Basiliek
-  Autosnelweg
-  Weg
-  Hoogspanningsleiding

Bron: Eigen verwerking




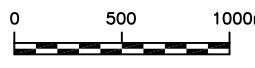

Meiboom 26
 1500 Halle
 Tel: 02/371.02.50
 Fax: 02/363.89.11
 E-mail: info@daconsult.be

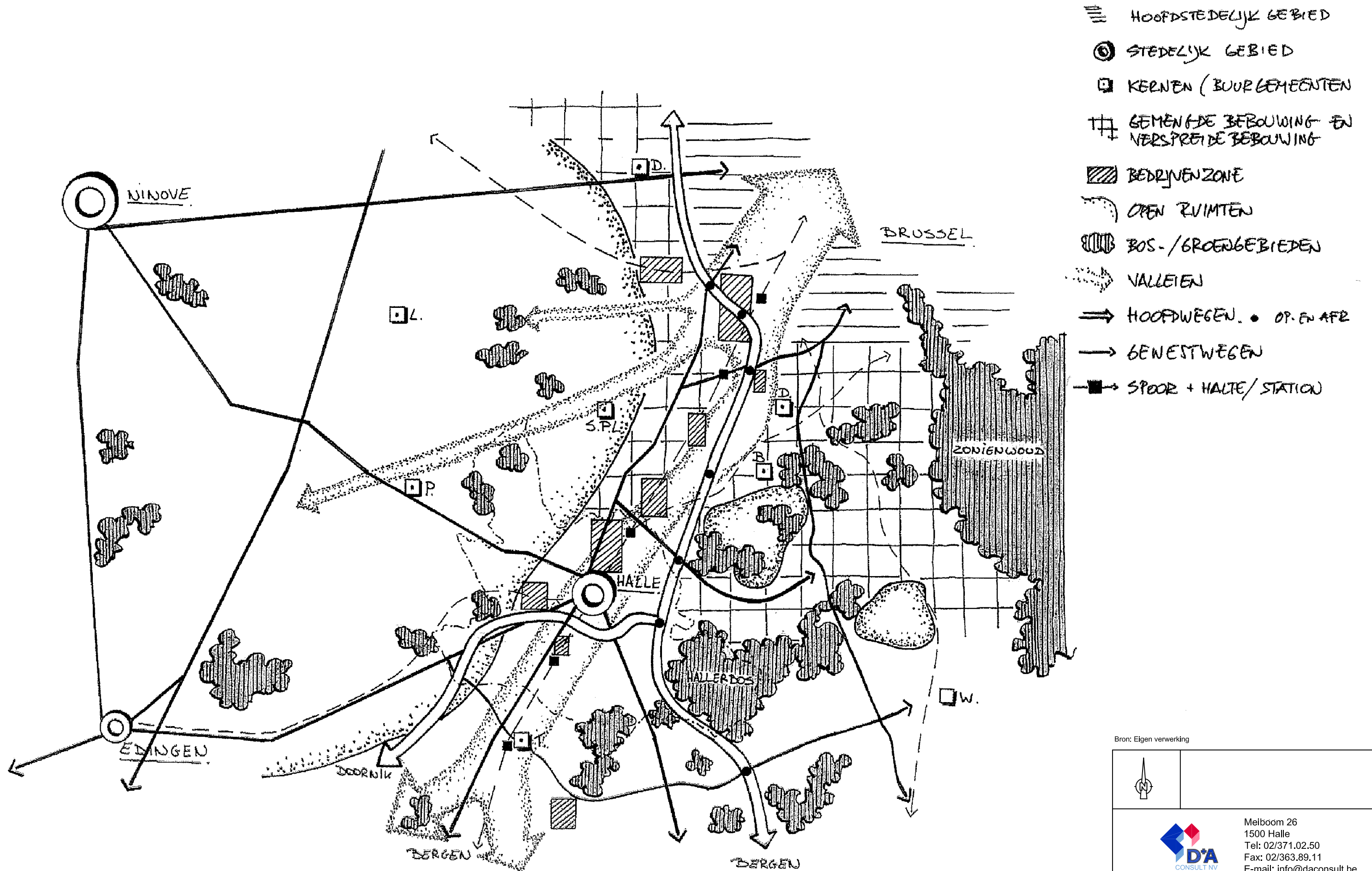
LEGENDE

-  Gemeentegrens
-  Wegen
-  Spoorweg
-  Kanaal/Zenne
-  Strategisch project





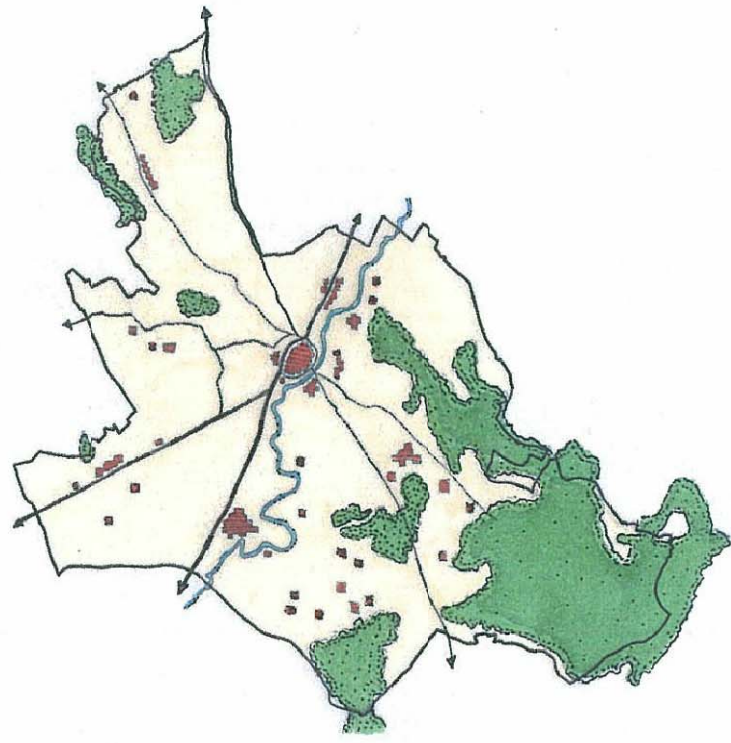
Bron: Stad Halle + eigen verwerking

	
 <p>Meiboom 26 1500 Halle Tel: 02/371.02.50 Fax: 02/363.89.11 E-mail: info@daconsult.be</p>	

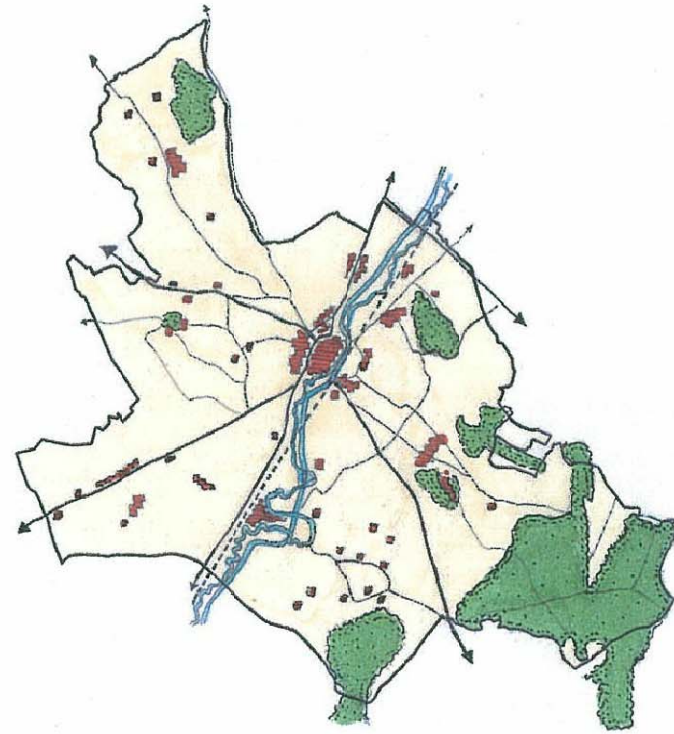


Bron: Eigen verwerking

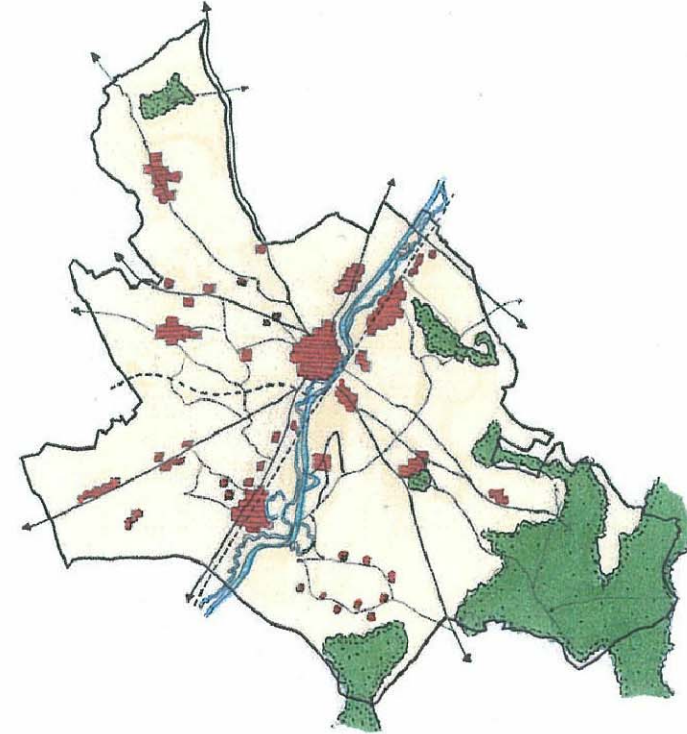
	
	Melboom 26 1500 Halle Tel: 02/371.02.50 Fax: 02/363.89.11 E-mail: info@daconsult.be



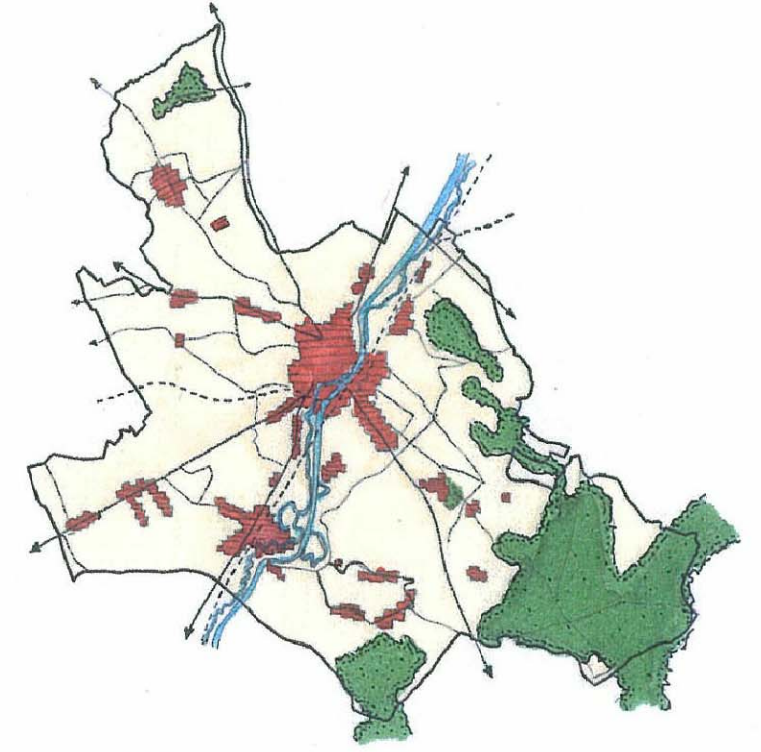
Ferraris (1778)



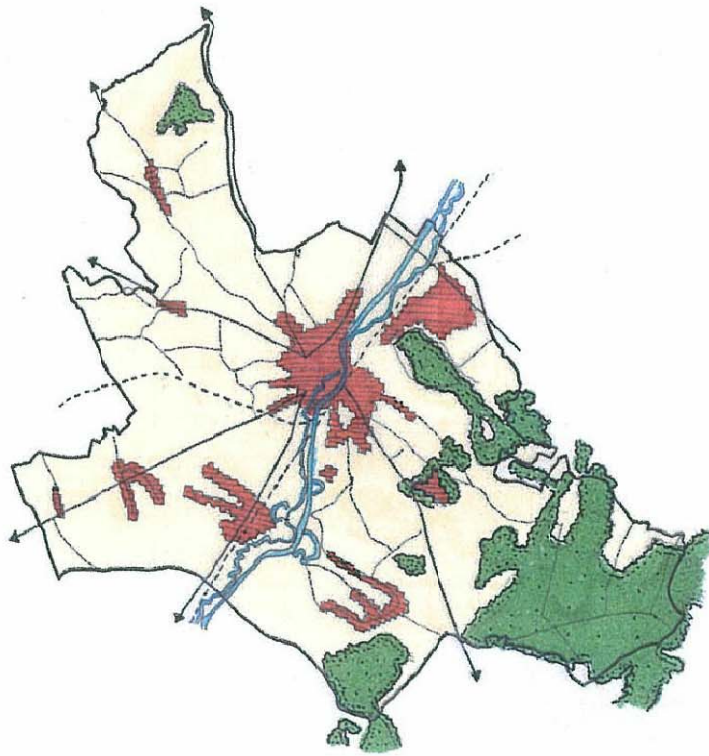
Vandermaelen (1859)



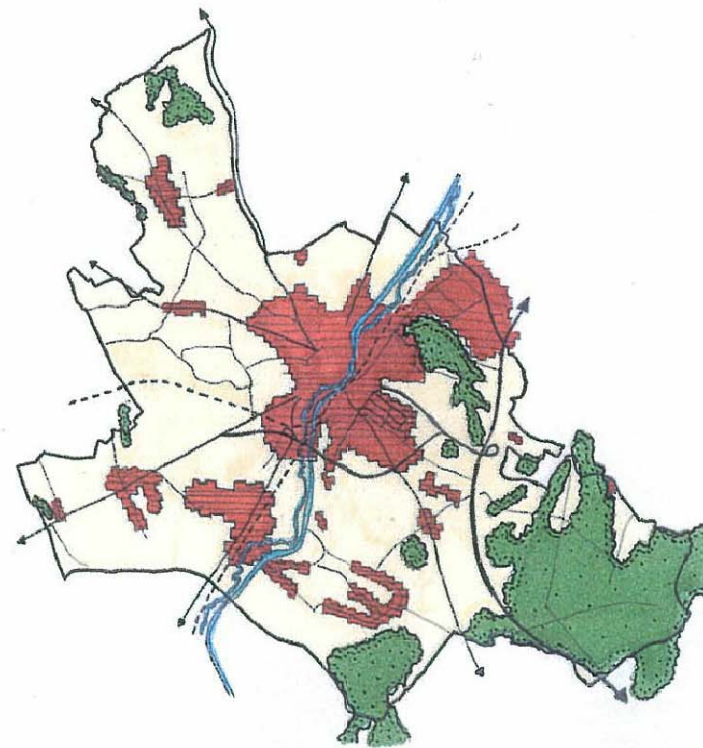
1882



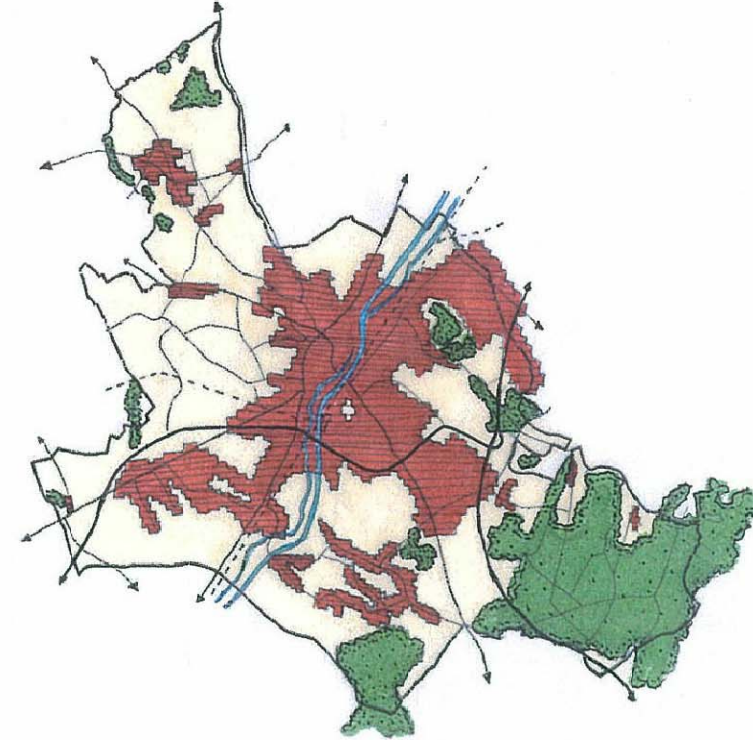
1937



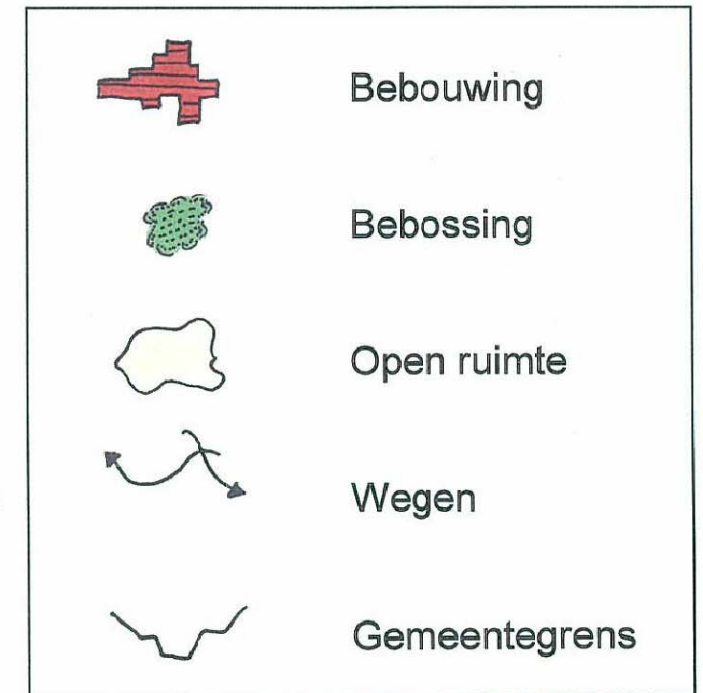
1958



1970

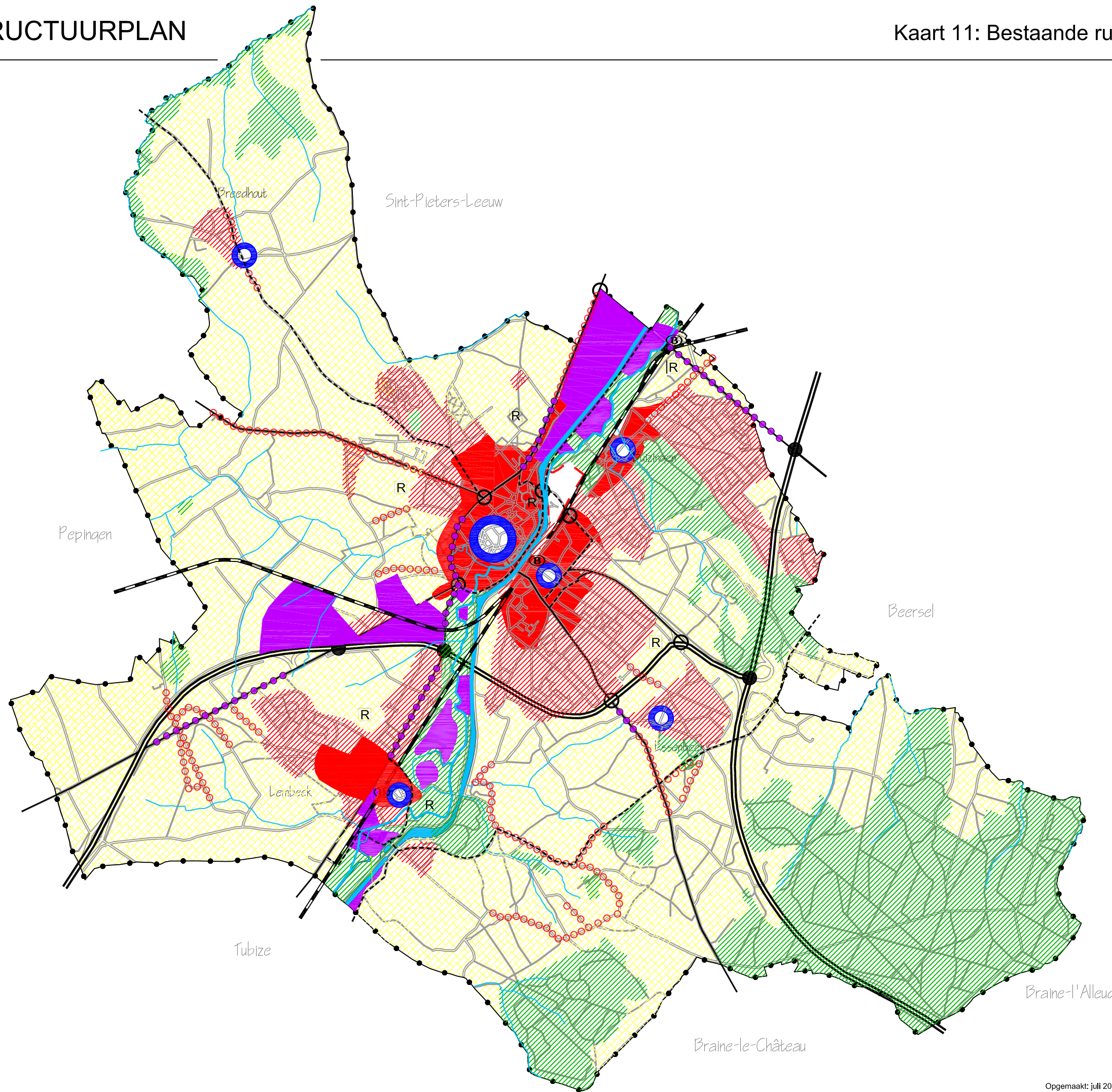


1994























Bron: Eigen verwerking


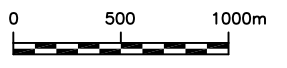

	Meiboom 26 1500 Halle Tel: 02/371.02.50 Fax: 02/363.89.11 E-mail: info@daconsult.be

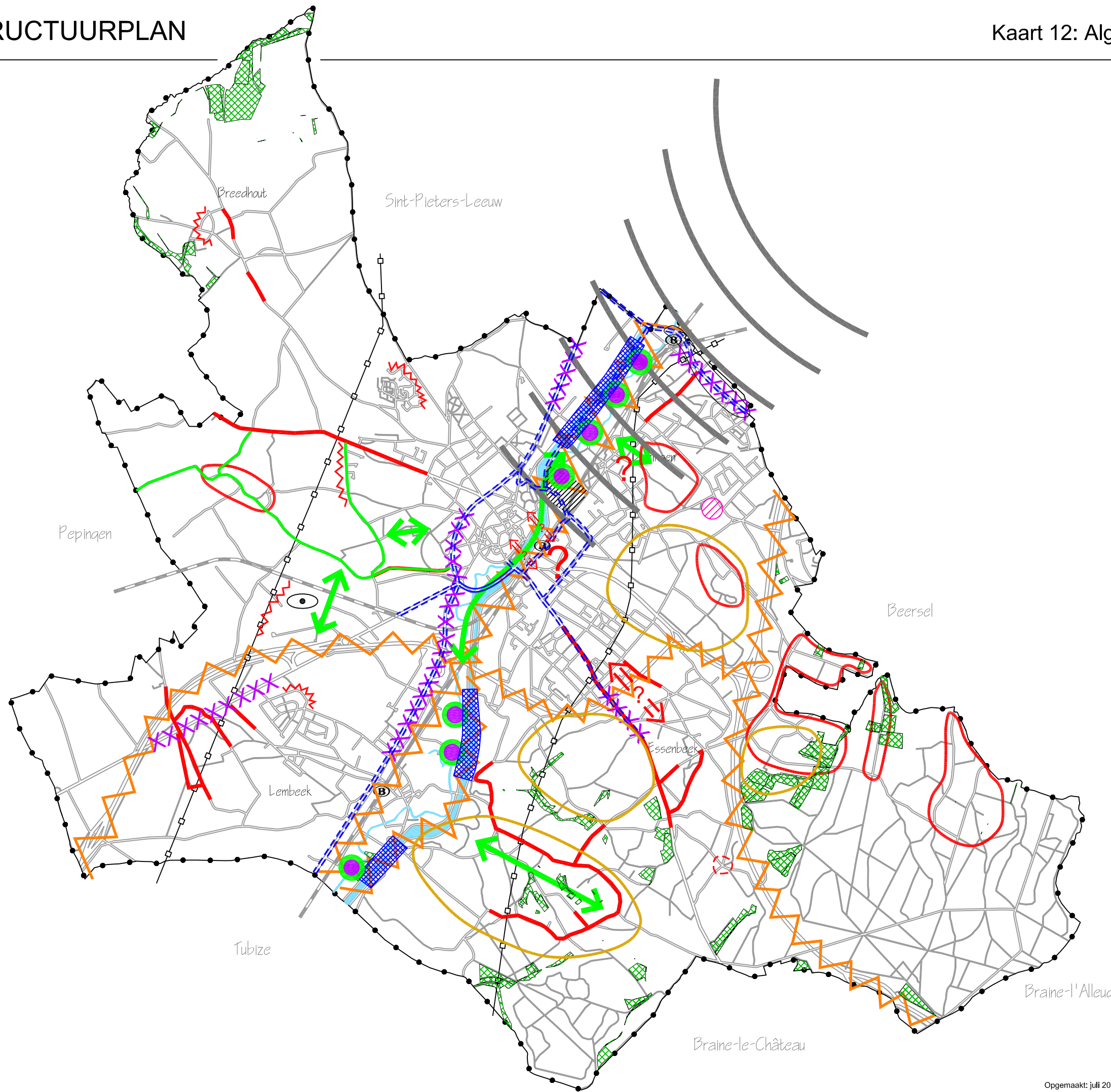


LEGENDE

-  Gemeentegrens
-  Wegen
-  Spoorweg
-  Kanaal/Zenne
-  Waterlopen
-  Autosnelwegen
-  Hoofdstructuurweg
-  Lokale structuurweg
-  Op- en afritcomplex
-  Belangrijk kruispunt
-  Station
-  Groen entiteiten (bossen, domeinen, natuur, ...)
-  Verstedelijkt gebied - dicht bebouwde zone
-  Residentieel wonen (woonverkaveling, woonstraten, ...)
-  Lintbebouwing
-  Kern
-  Voorziene uitbreiding verstedelijkt gebied
-  Open landbouwgebied met verspreide bebouwing
-  Industriezone
-  Baanontwikkeling
-  Recreatie

Bron: Eigen verwerking


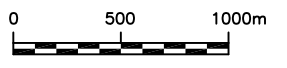

	
	Meiboom 26 1500 Halle Tel: 02/371.02.50 Fax: 02/363.89.11 E-mail: info@daconsult.be

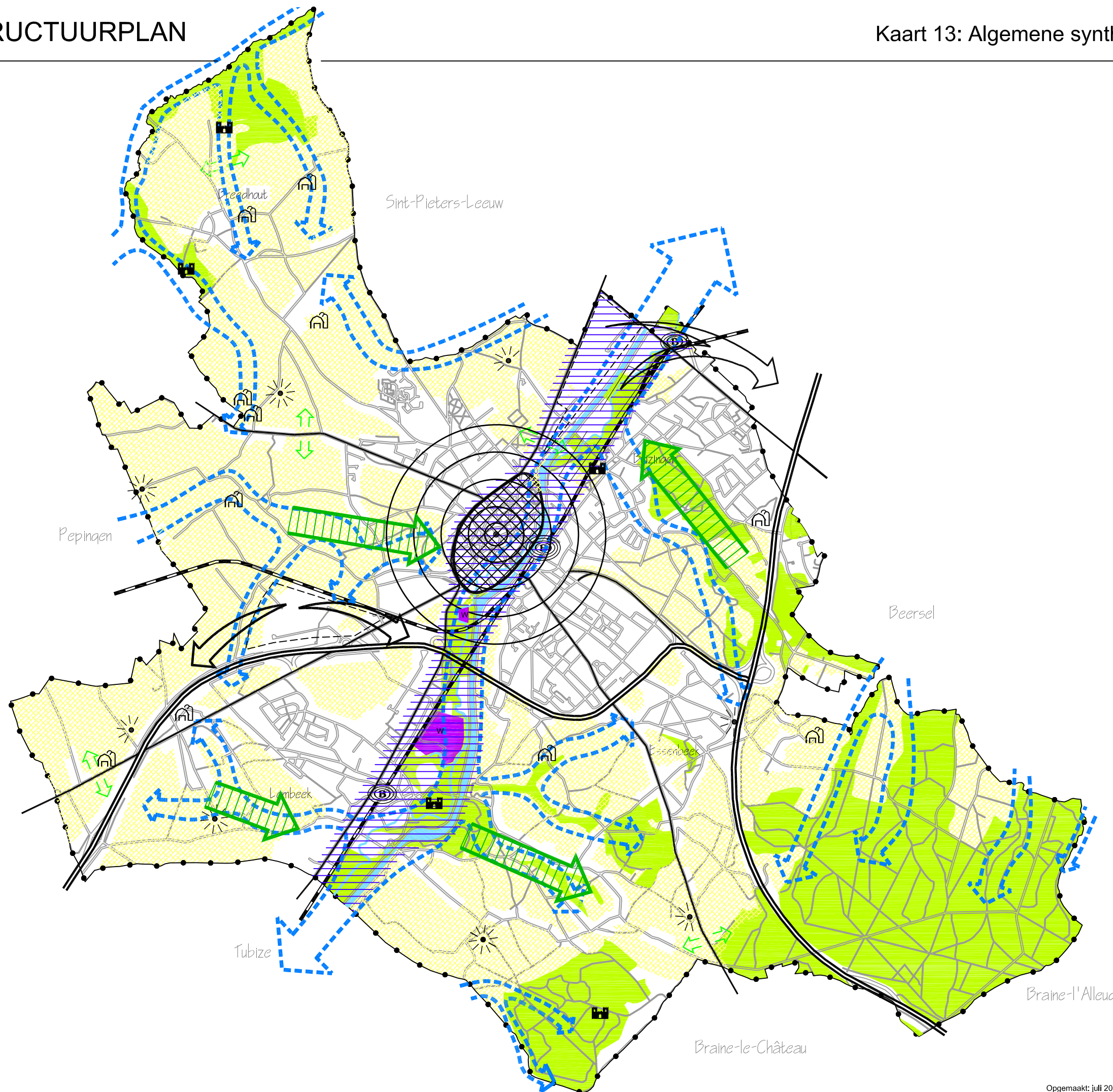


LEGENDE

-  Gemeentegrens
-  Wegen
-  Spoorweg
-  Kanaal/Zenne
-  Aantasting valleistructuur
-  Conflict bebouwing in de open ruimte (versnippering, zonevreemdheid)
-  Hoogspanningsleiding
-  Lintbebouwing
-  Barrière/geluidshinder/zwerfvuil
-  Verstedelijkingsdruk
-  Verzadiging verkeer
-  Verzadiging vrachtverkeer
-  Stedelijke bebouwingsrand naar de open ruimte toe
-  Afwezigheid duidelijke morfologische structuur
-  Structureel aangetast gebied
-  Activiteitenontwikkeling
-  Versnipperde gebruiksgronden
-  Gebruiksgronden in VEN- en habitatrichtlijngebieden
-  Sluikverkeer op landbouwwegen
-  Knelpunten recreatie
-  Visuele hinder
-  Teloorgang relatie
-  Potentieel conflict natuur-industrie
-  Conflict watergebonden activiteit en natuur

Bron: Stad Halle + eigen verwerking


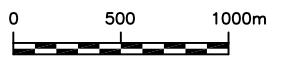

	
	Meiboom 26 1500 Halle Tel: 02/371.02.50 Fax: 02/363.89.11 E-mail: info@daconsult.be

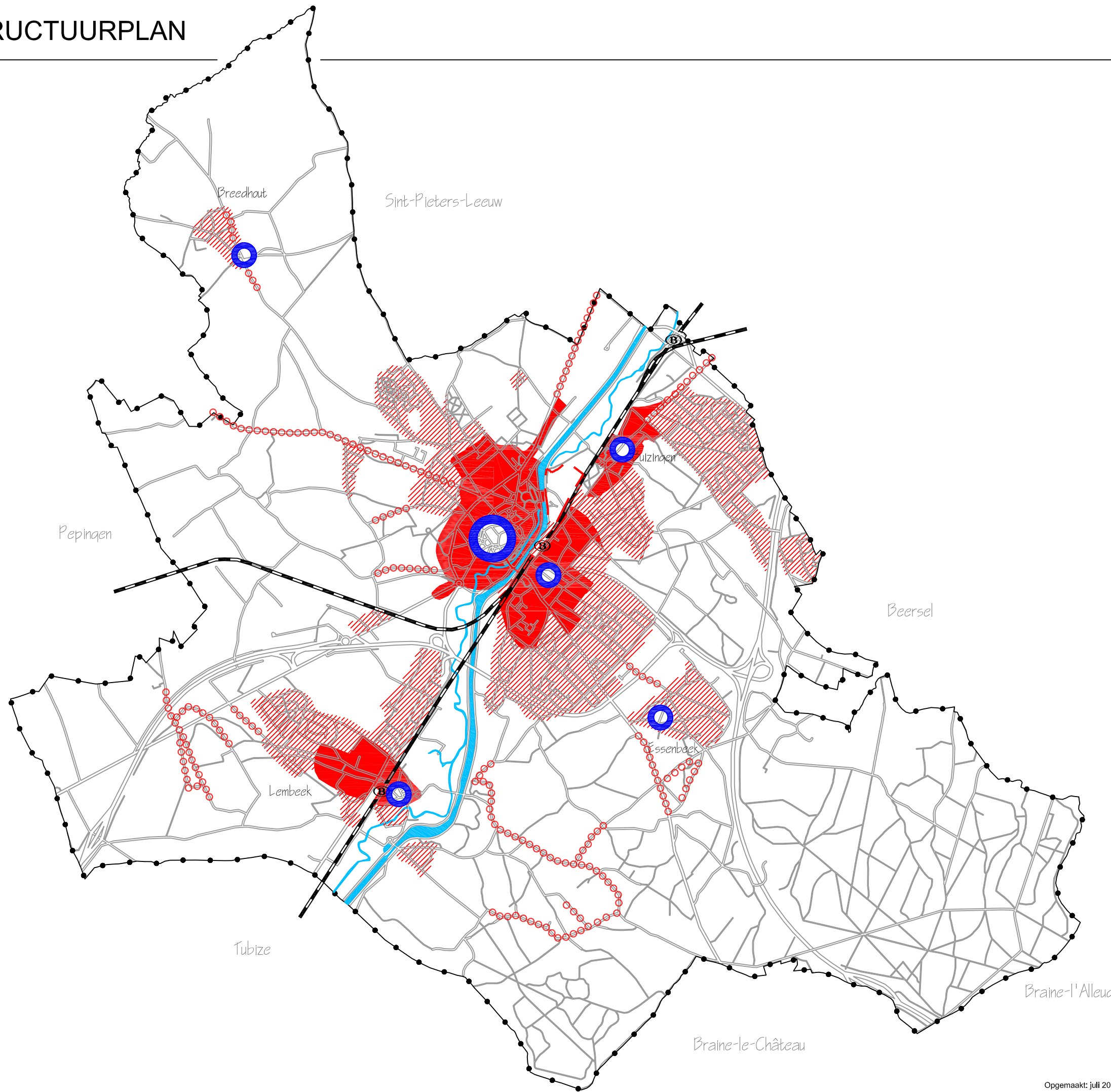


LEGENDE









-  Gemeentegrens
-  Wegen
-  Spoorweg
-  Kanaal/Zenne
-  Autosnelwegen
-  Regionale ontsluitingswegen
-  Bebouwd gebied
-  Groengebieden, parken en bos
-  Open ruimte karakter met verspreide bebouwing
-  Watergebonden bedrijvigheid
-  Beekvallei
-  Compact historisch centrum
-  Structuurondersteunend kleinstedelijk gebied
-  Infrastructuurbundel met functionele verwerving
-  Open ruimtectorridor
-  Kasteelpark
-  Hoeve
-  Vergezicht
-  Goede ontsluiting
-  Multimodaal knooppunt
-  Groene vingers
-  Bedrijven

Bron: Stad Halle + eigen verwerking


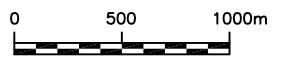

	
	Meiboom 26 1500 Halle Tel: 02/371.02.50 Fax: 02/363.89.11 E-mail: info@daconsult.be

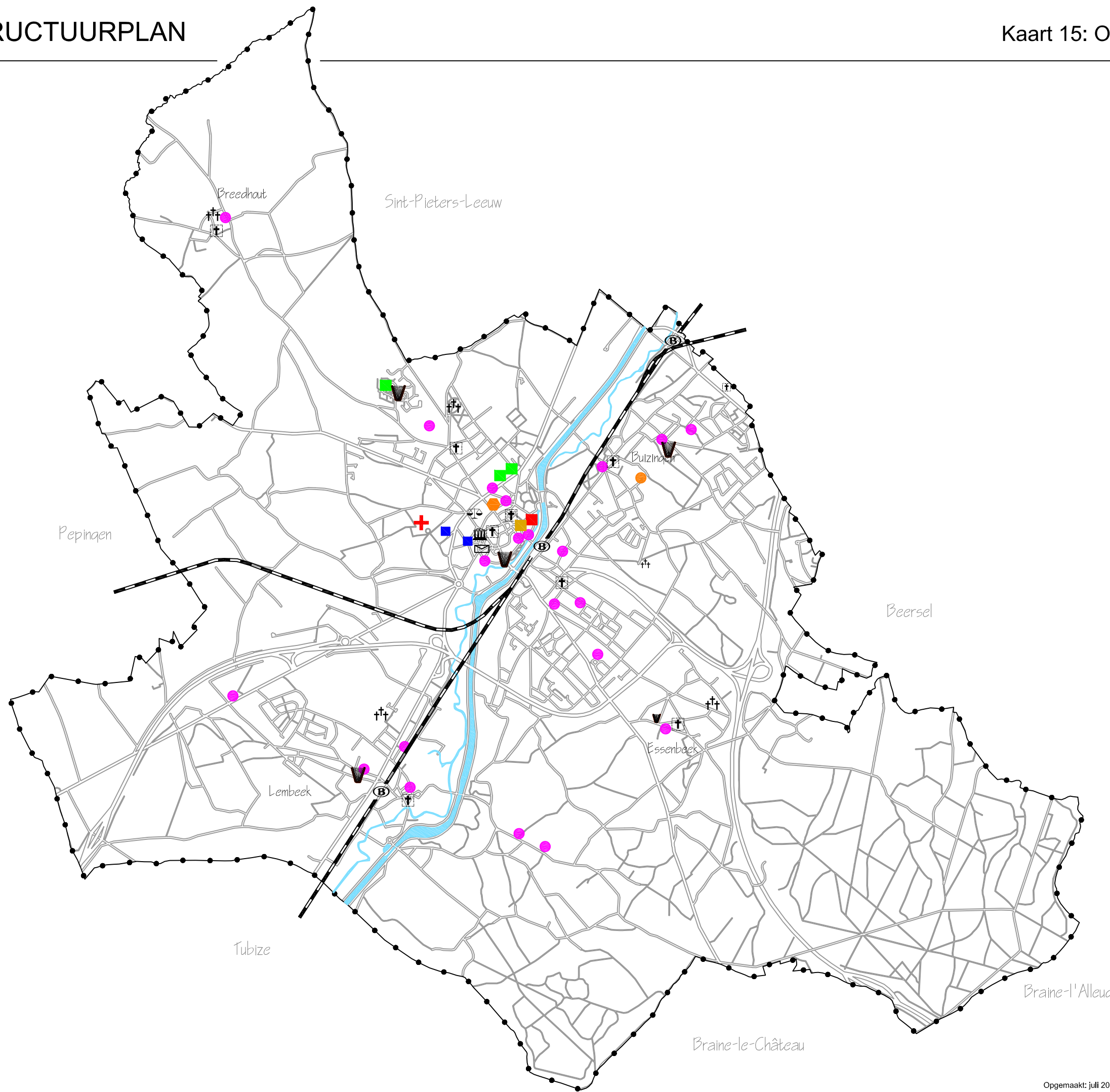


LEGENDE

-  Gemeentegrens
-  Wegen
-  Spoorweg
-  Kanaal/Zenne
-  Verstedelijkt gebied - dichtbebouwde zone
-  Residentieel wonen (woonverkaveling, woonstraten)
-  Lintbebouwing
-  Kern

Bron: Eigen verwerking


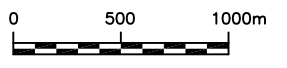

	
	Meiboom 26 1500 Halle Tel: 02/371.02.50 Fax: 02/363.89.11 E-mail: info@daconsult.be

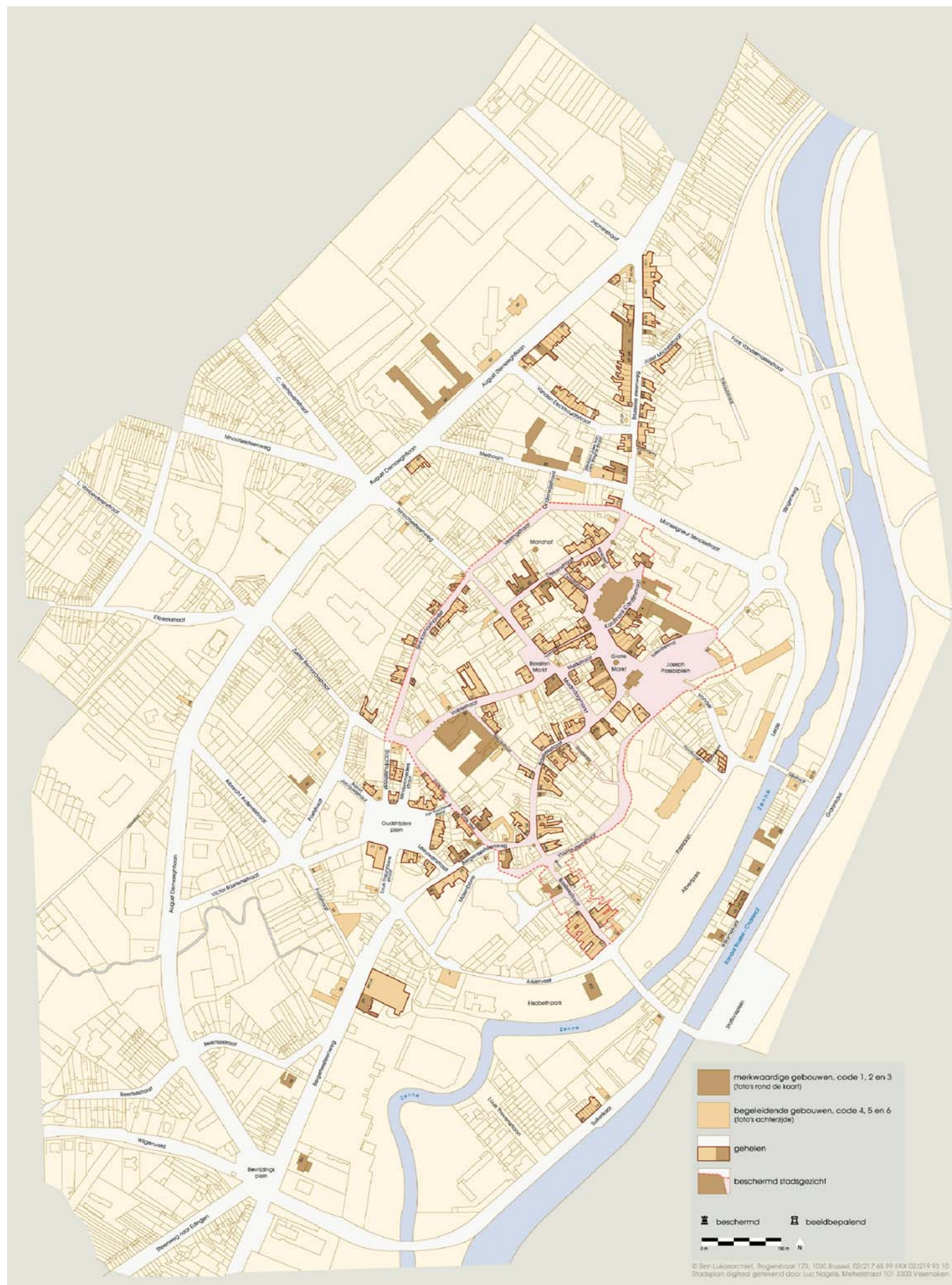


LEGENDE



-  Gemeentegrens
-  Wegen
-  Spoorweg
-  Kanaal/Zenne
-  Stadhuis
-  Politie
-  Brandweer
-  Ziekenhuis
-  Vrederecht
-  OCMW
-  Bibliotheek/uitleenpost
-  Cultureel Centrum
-  Ontmoetingscentrum
-  Academie Meiboom
-  Post
-  School
-  Kerk
-  Begraafplaats
-  Station

Bron: Stad Halle + eigen verwerking

	
	Meiboom 26 1500 Halle Tel: 02/371.02.50 Fax: 02/363.89.11 E-mail: info@daconsult.be



Bron: Sint-Lucasarchief

	
	Meiboom 26 1500 Halle Tel: 02/371.02.50 Fax: 02/363.89.11 E-mail: info@daconsult.be


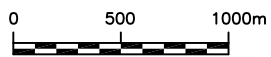

LEGENDE

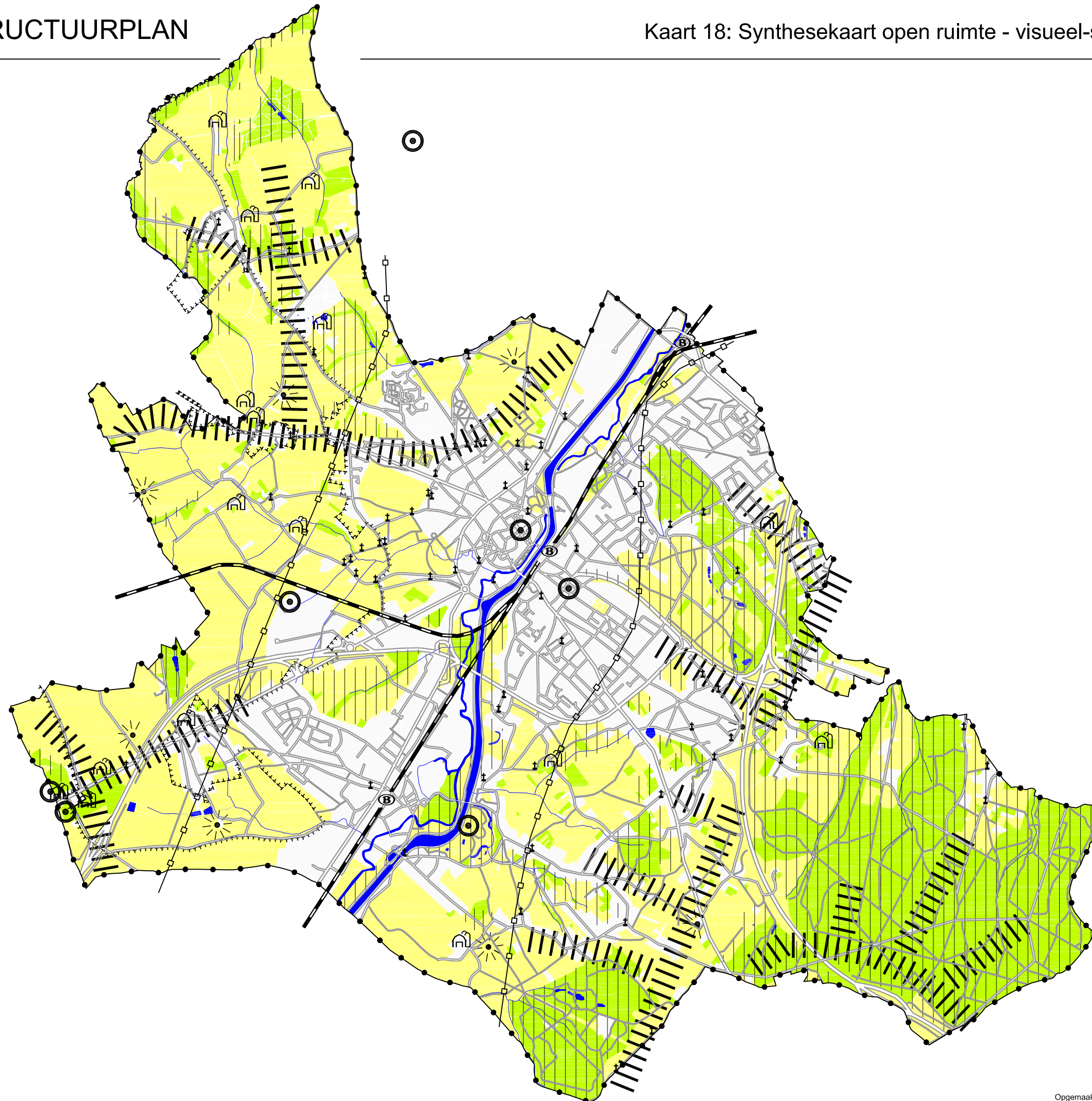
-  Gemeentegrens
-  Wegen
-  Spoorweg
-  Kanaal/Zenne
-  Bouwmogelijkheden
(zie woningbehoeftestudie, dec. 2002)

- W Woongebied
- WLK Woongebied met landelijk karakter
- WP Woonpark
- WU Woonuitbreidingsgebied
- WR Reservegebied voor woonwijken



Bron: Stad Halle + eigen verwerking

	
	Meiboom 26 1500 Halle Tel: 02/371.02.50 Fax: 02/363.89.11 E-mail: info@daconsult.be



LEGENDE

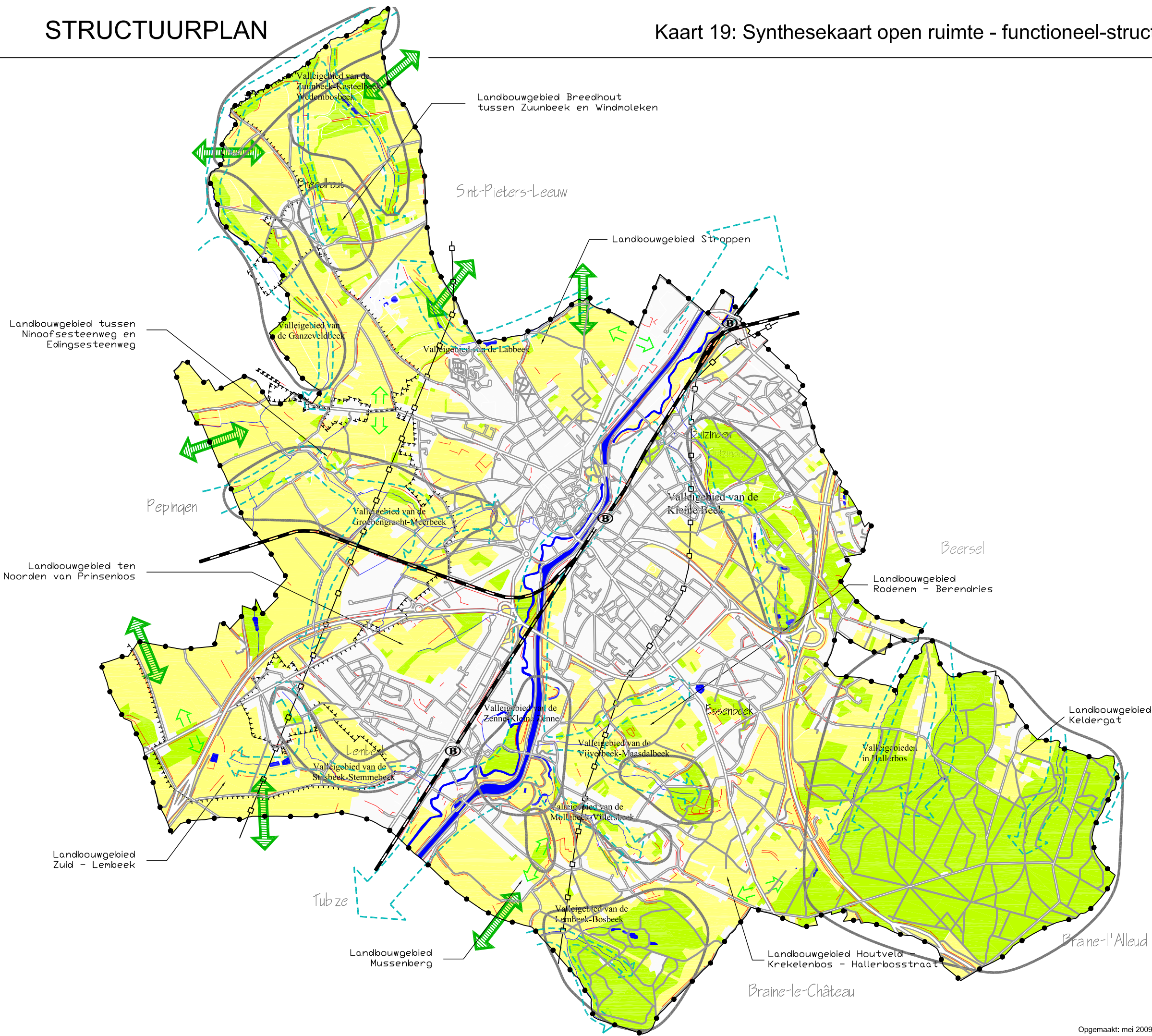
- Gemeentegrens
- Wegen
- Spoorweg
- Waterloop
- Grens ruilverkaveling
- Hoogspanningsleiding

Visueel-structurerende landschapkenmerken

- Gesloten karakter
- Half-open karakter
- Heuvelrug
- Vergezicht
- Baken
- Hoeve
- Kapel

Bron: Stad Halle + eigen verwerking

	Meiboom 26 1500 Halle Tel: 02/371.02.50 Fax: 02/363.89.11 E-mail: info@daconsult.be

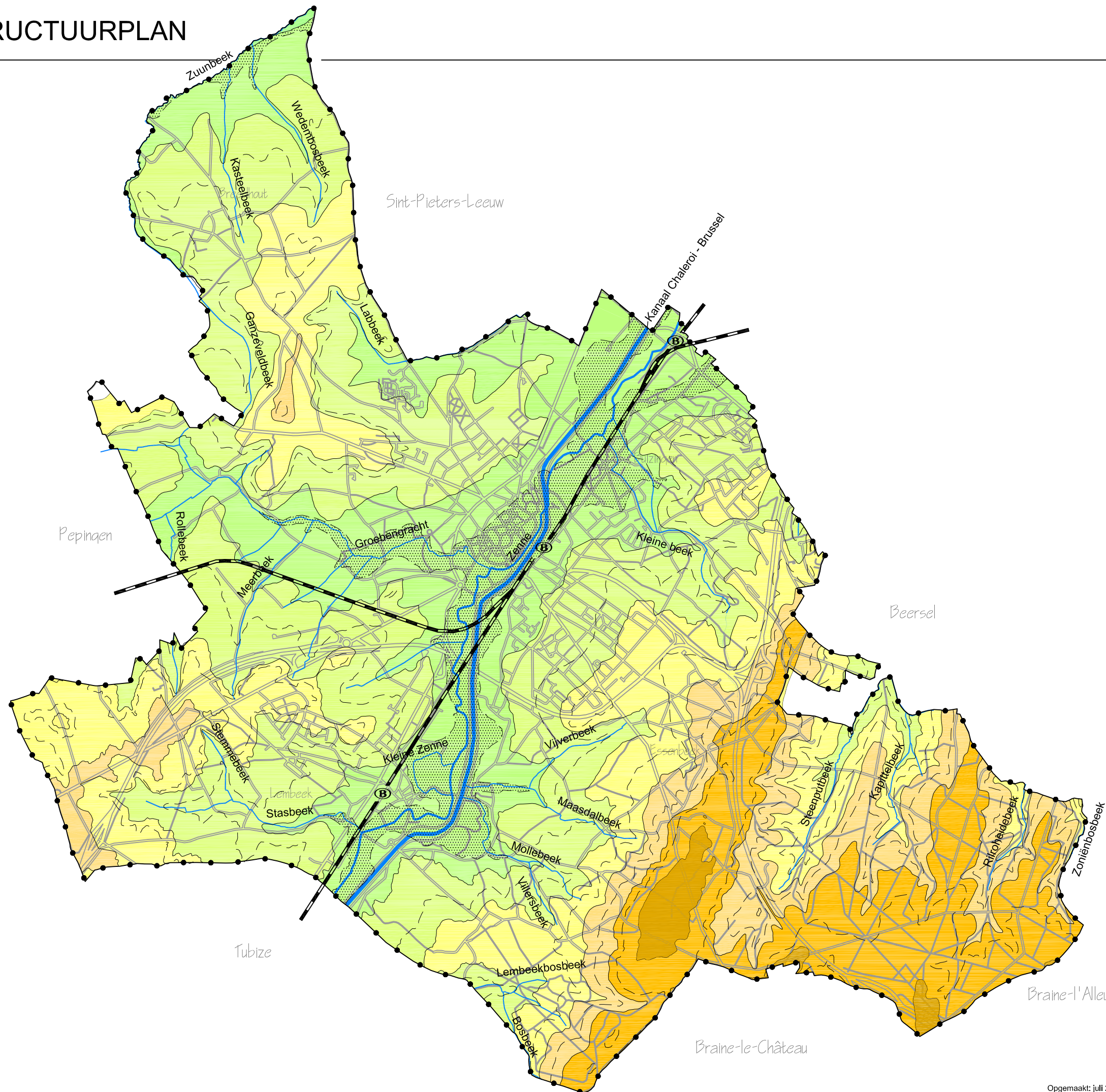


LEGENDE

- Gemeentegrens
- Wegen
- Spoorweg
- Waterloop
- Grens ruilverkaveling
- Hoogspanningsleiding
- Functioneel-structurerende landschapskenmerken**
- Groen-/ bosgebied
- Open gebied
- Bebouwing
- Holle weg/talud
- Beekvallei
- Grensoverschrijdende landschappelijke entiteit
- Open ruimte corridor
- Zones van belangrijkste waardevolle en zeer waardevolle gebieden

Bron: Stad Halle + eigen verwerking

	Meiboom 26 1500 Halle Tel: 02/371.02.50 Fax: 02/363.89.11 E-mail: info@daconsult.be

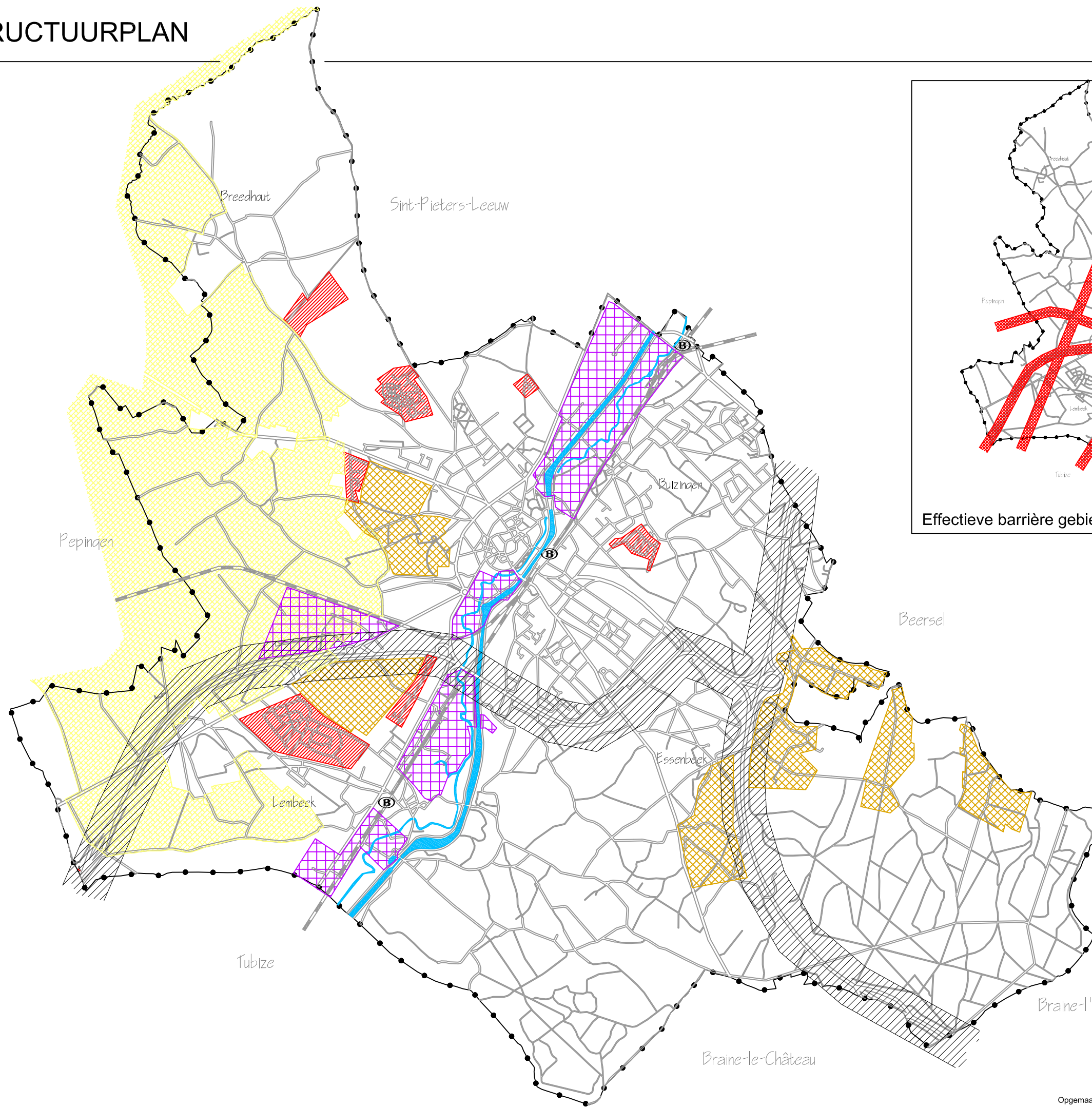


LEGENDE

- Gemeentegrens
- Wegen
- Spoorweg
- Waterloop
- Hoogtelijn om 10m
- Hoogtelijn om 20m
- < 20m
- 20m - 40m
- 40m - 60m
- 60m - 80m
- 80m - 100m
- 100m - 120m
- > 120m
- Laaggelegen valleigonden

Bron: GNOP + eigen verwerking

	Meiboom 26 1500 Halle Tel: 02/371.02.50 Fax: 02/363.89.11 E-mail: info@daconsult.be

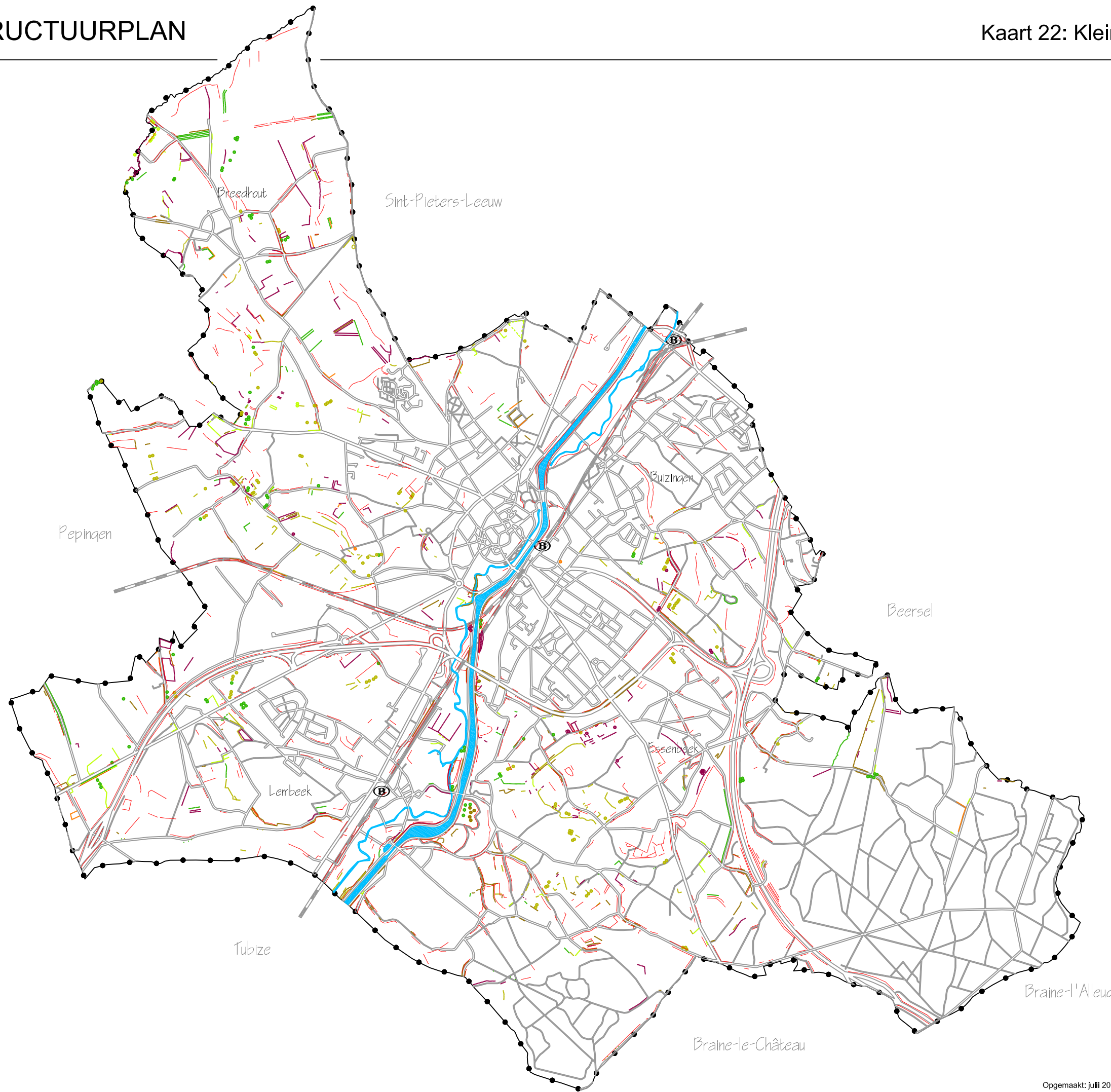


LEGENDE

- Gemeentegrens
- Wegen
- Spoorweg
- Kanaal/Zenne
- Woonlandschappen
- Industriële landschappen
- Weglandschappen
- Schrale landschappen
- Landbouwlandschappen

Bron: Eigen verwerking

	Meiboom 26 1500 Halle Tel: 02/371.02.50 Fax: 02/363.89.11 E-mail: info@daconsult.be



LEGENDE

- Gemeentegrens
- Wegen
- Spoorweg
- Kanaal/Zenne
- Talud

Lijnelementen

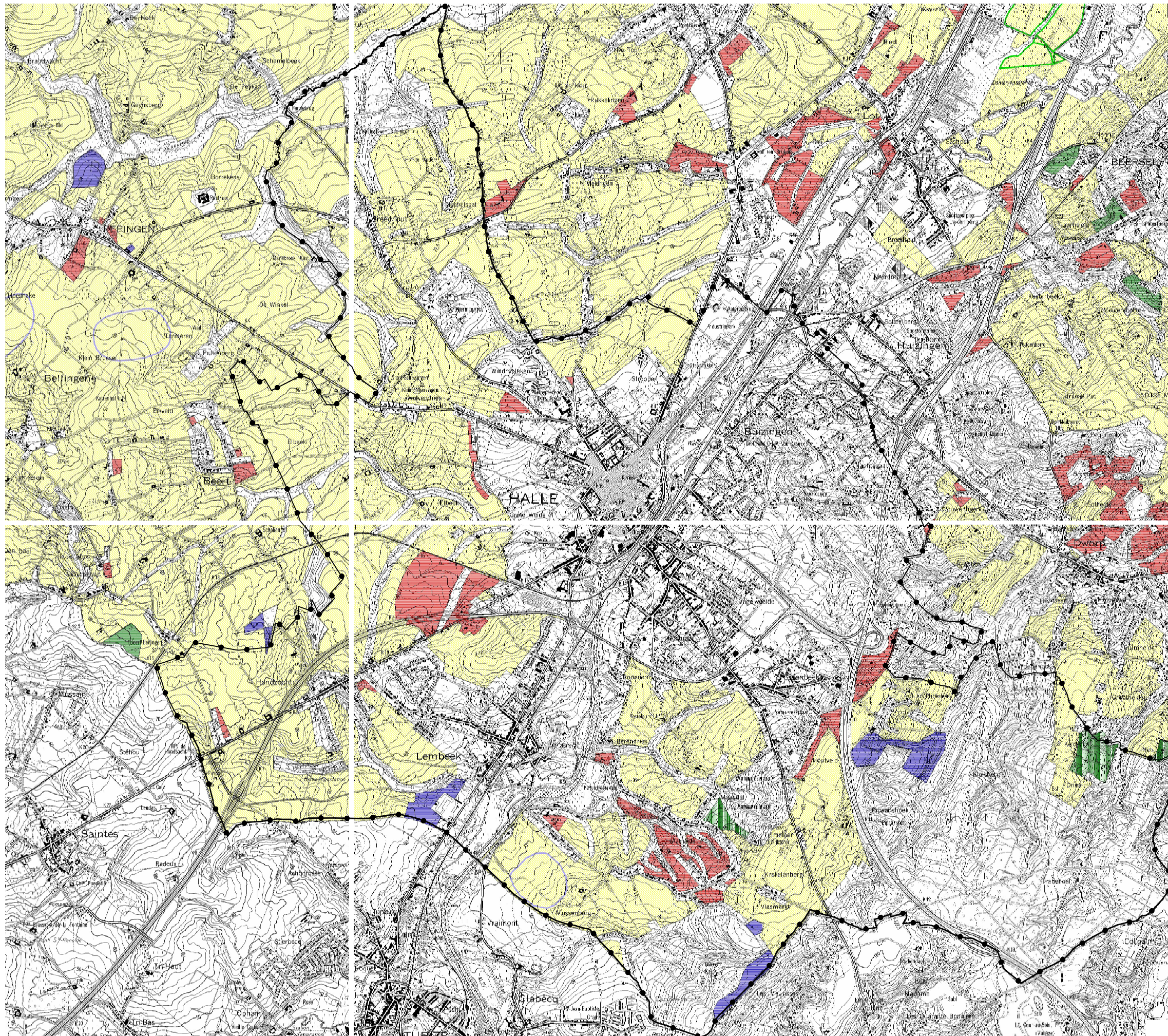
- Haag - struik
- Houtkant
- Houtwal
- Knotbomen
- Loofhout
- Populieren
- Sierbeplanting

Puntelementen









- Haag - struik
- Houtkant
- Knotboom
- Loofboom
- Populier
- Sierbeplanting

Bron: GNOP + eigen verwerking


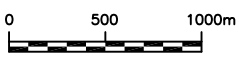

	Meiboom 26 1500 Halle Tel: 02/371.02.50 Fax: 02/363.89.11 E-mail: info@daconsult.be

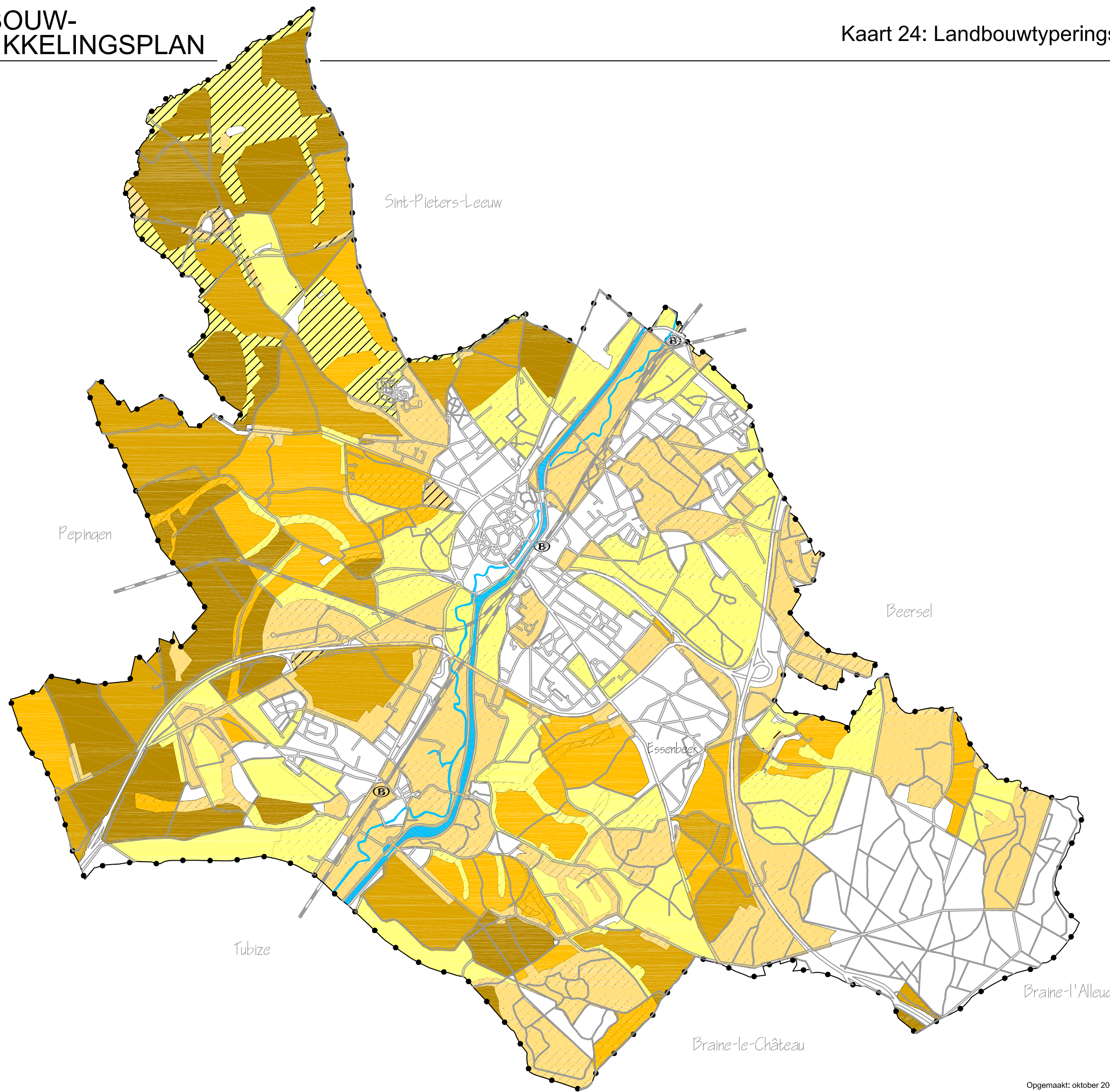


LEGENDE





-  Gemeentegrens
-  Agrarisch gebied
-  Bos - uitsluiten uit agrarisch gebied
-  Natuur - uitsluiten uit agrarisch gebied
-  Niet gerealiseerd - opnemen in agrarisch gebied
-  Structureel aangetast - uitsluiten uit agrarisch gebied
-  Verweingsgebied
-  Zone non-aedificandi

Bron: AMINAL - afdeling Land, voorstel afbakening agrarische structuur

	
	Meiboom 26 1500 Halle Tel: 02/371.02.50 Fax: 02/363.89.11 E-mail: info@daconsult.be



LEGENDE

-  Gemeentegrens
-  Wegen
-  Spoorweg
-  Kanaal/Zenne


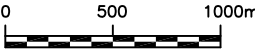

Agrarische gebieden

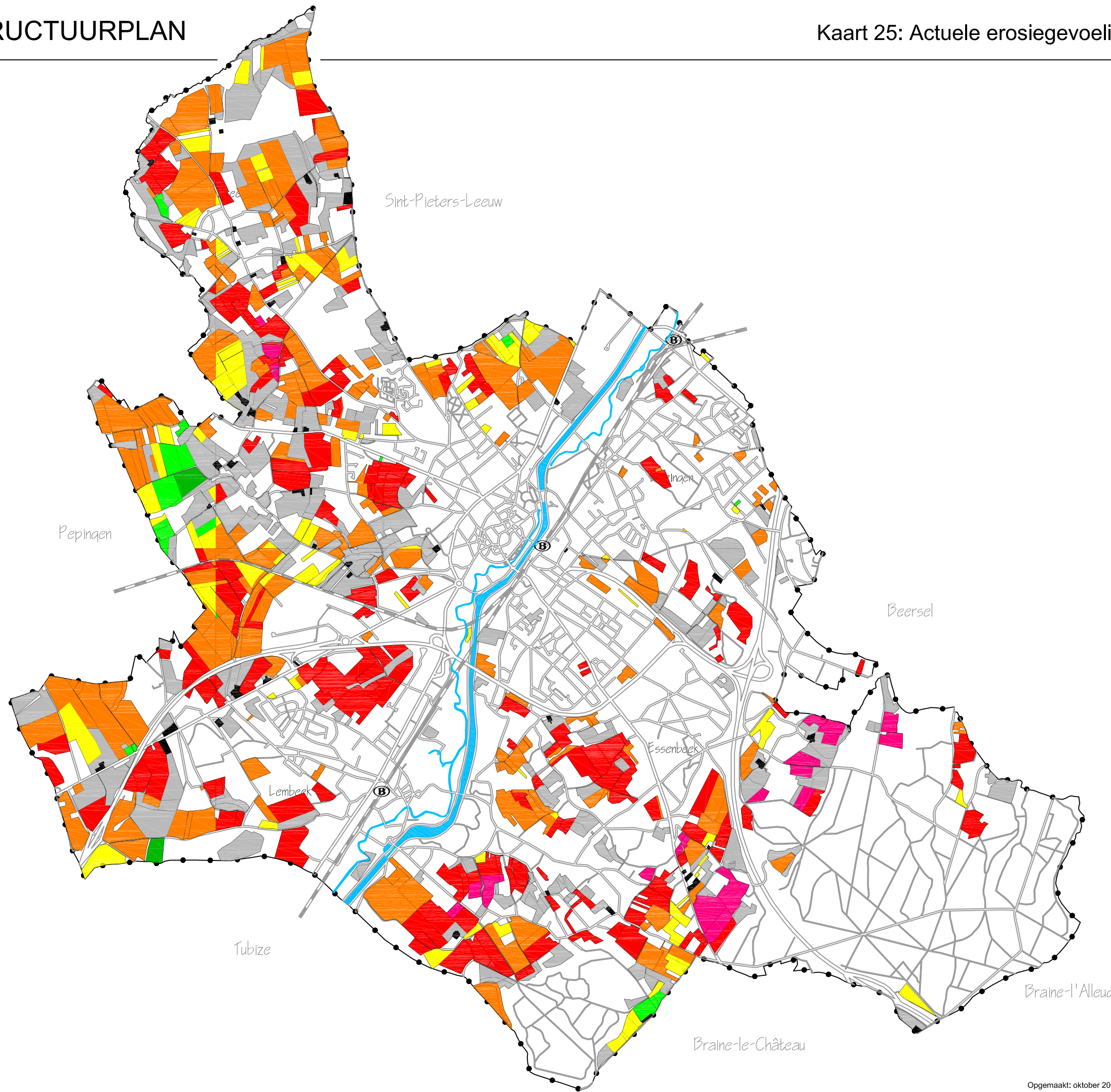
-  zeer lage waardering
-  lage waardering
-  matige waardering
-  hoge waardering
-  zeer hoge waardering

Niet-agrarische gebieden













-  zeer lage waardering
-  lage waardering
-  matige waardering
-  hoge waardering
-  zeer hoge waardering

Bron: AMINAL - afdeling Land


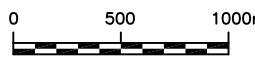

	
	Meiboom 26 1500 Halle Tel: 02/371.02.50 Fax: 02/363.89.11 E-mail: info@daconsult.be

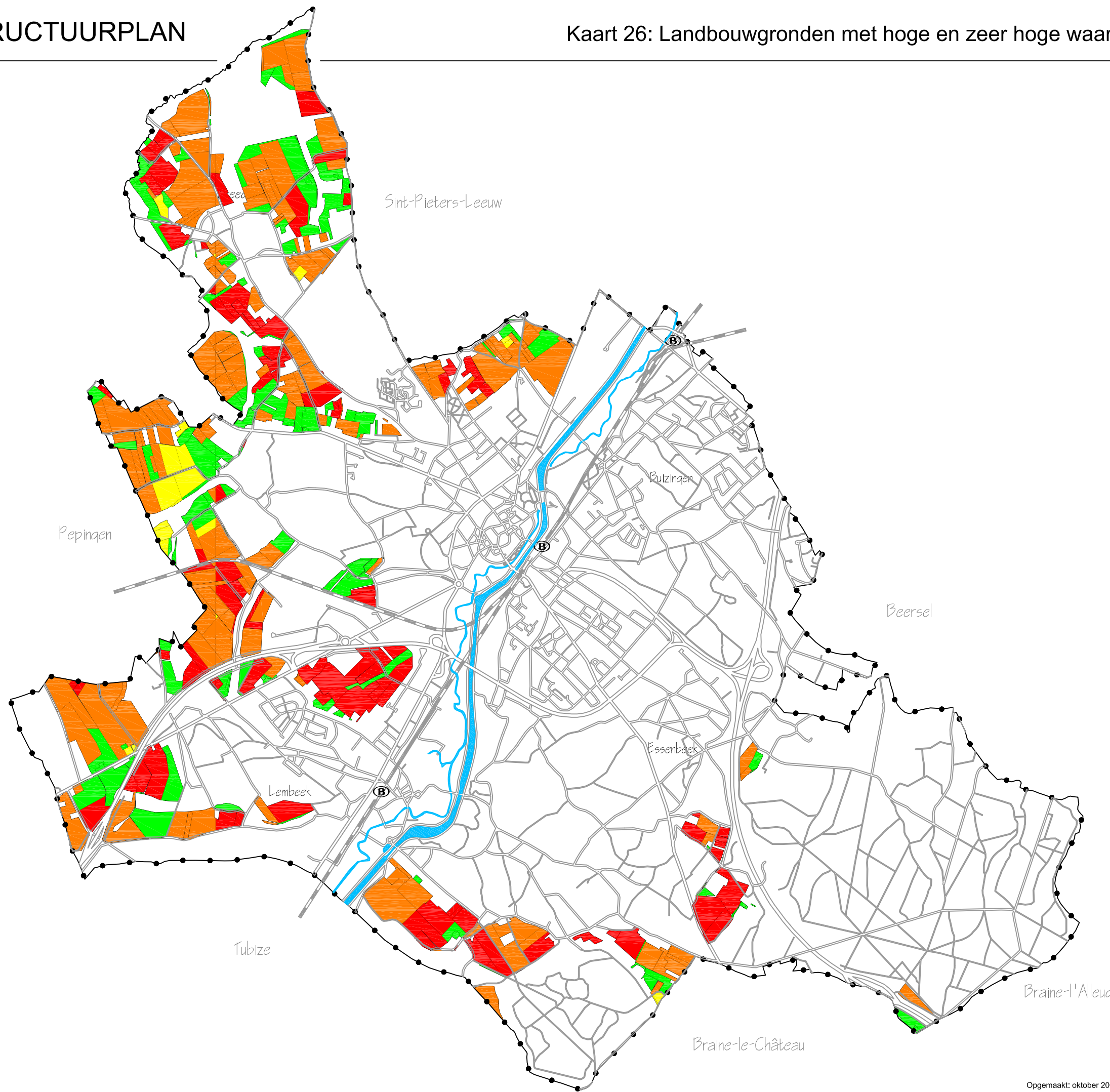


LEGENDE

-  Gemeentegrens
-  Wegen
-  Spoorweg
-  Kanaal/Zenne
-  > 20 (ton/ha.)
-  10 - 20
-  5 - 10
-  2 - 5
-  1 - 2
-  < 1
-  Gras
-  Stal-gebouwen

Bron: AMINAL - afdeling Land

	
	Meiboom 26 1500 Halle Tel: 02/371.02.50 Fax: 02/363.89.11 E-mail: info@daconsult.be

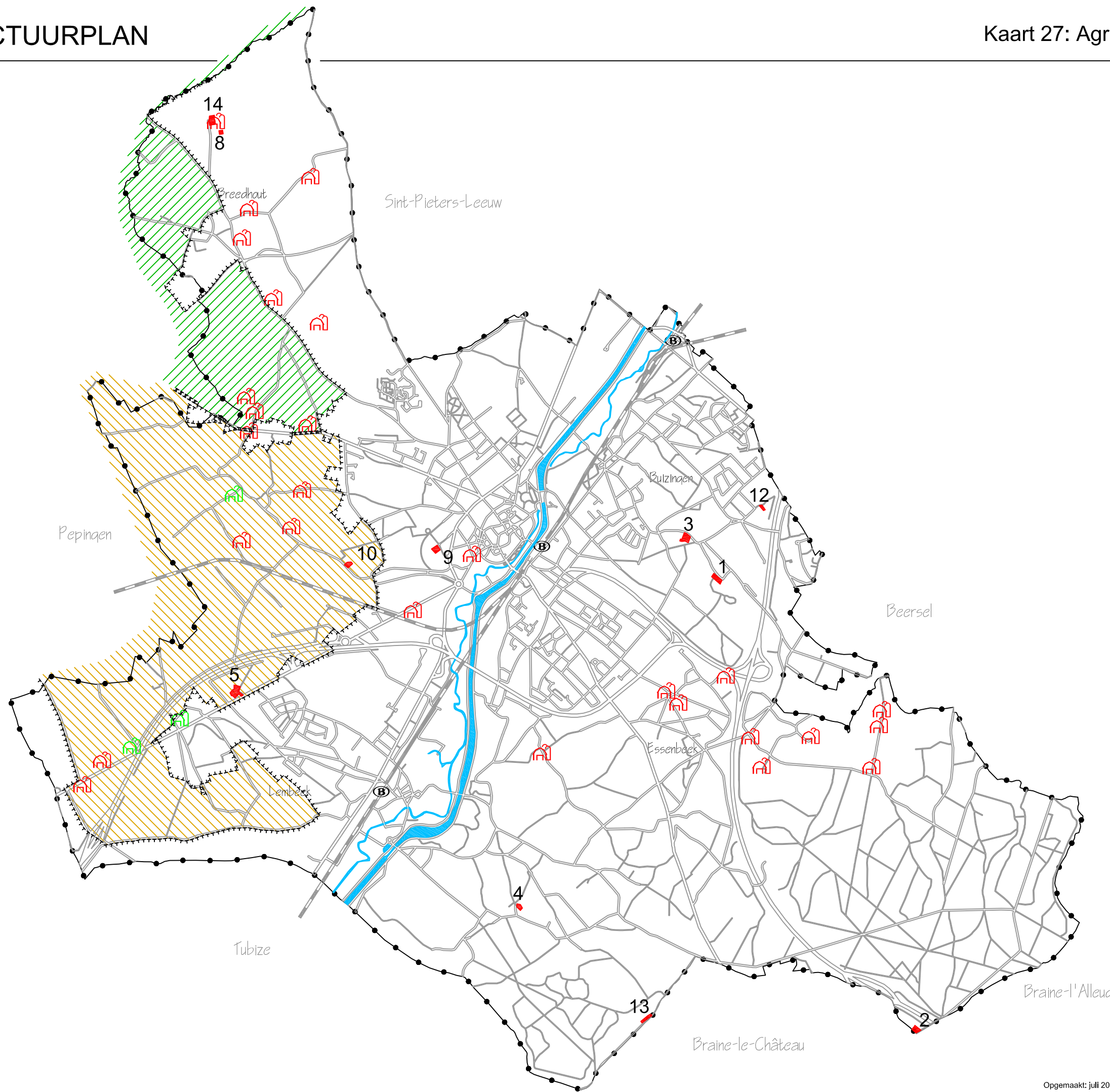


LEGENDE

- Gemeentegrens
- Wegen
- Spoorweg
- Kanaal/Zenne
- Zeer erosiegevoelig
- Erosiegevoelig
- Weinig erosiegevoelig
- Niet erosiegevoelig

Bron: VLM-mestbank - 2002 + eigen werking - 2003

	Meiboom 26 1500 Halle Tel: 02/371.02.50 Fax: 02/363.89.11 E-mail: info@daconsult.be

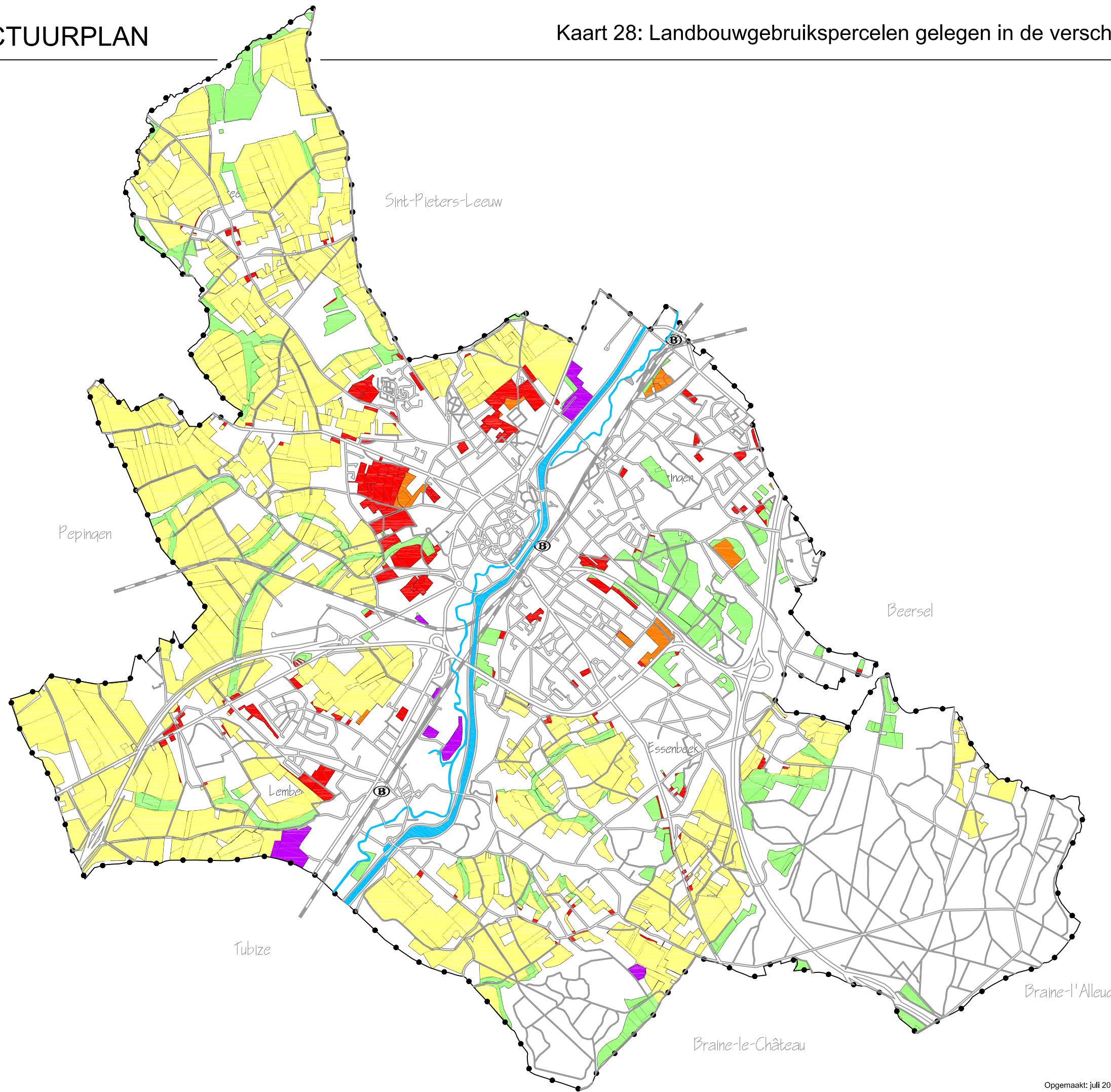


LEGENDE

- Gemeentegrens
- Wegen
- Spoorweg
- Kanaal/Zenne
- Zonevreemd agrarische woning/bedrijf
- Hoeve in architectonisch patrimonium
- Geklasseerde hoeve
- Grens ruilverkaveling
- Ruilverkaveling Elingen
- Ruilverkaveling Pepingen

Bron: VLM-mestbank - 2002 + eigen werking - 2003


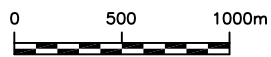

	Meiboom 26 1500 Halle Tel: 02/371.02.50 Fax: 02/363.89.11 E-mail: info@daconsult.be

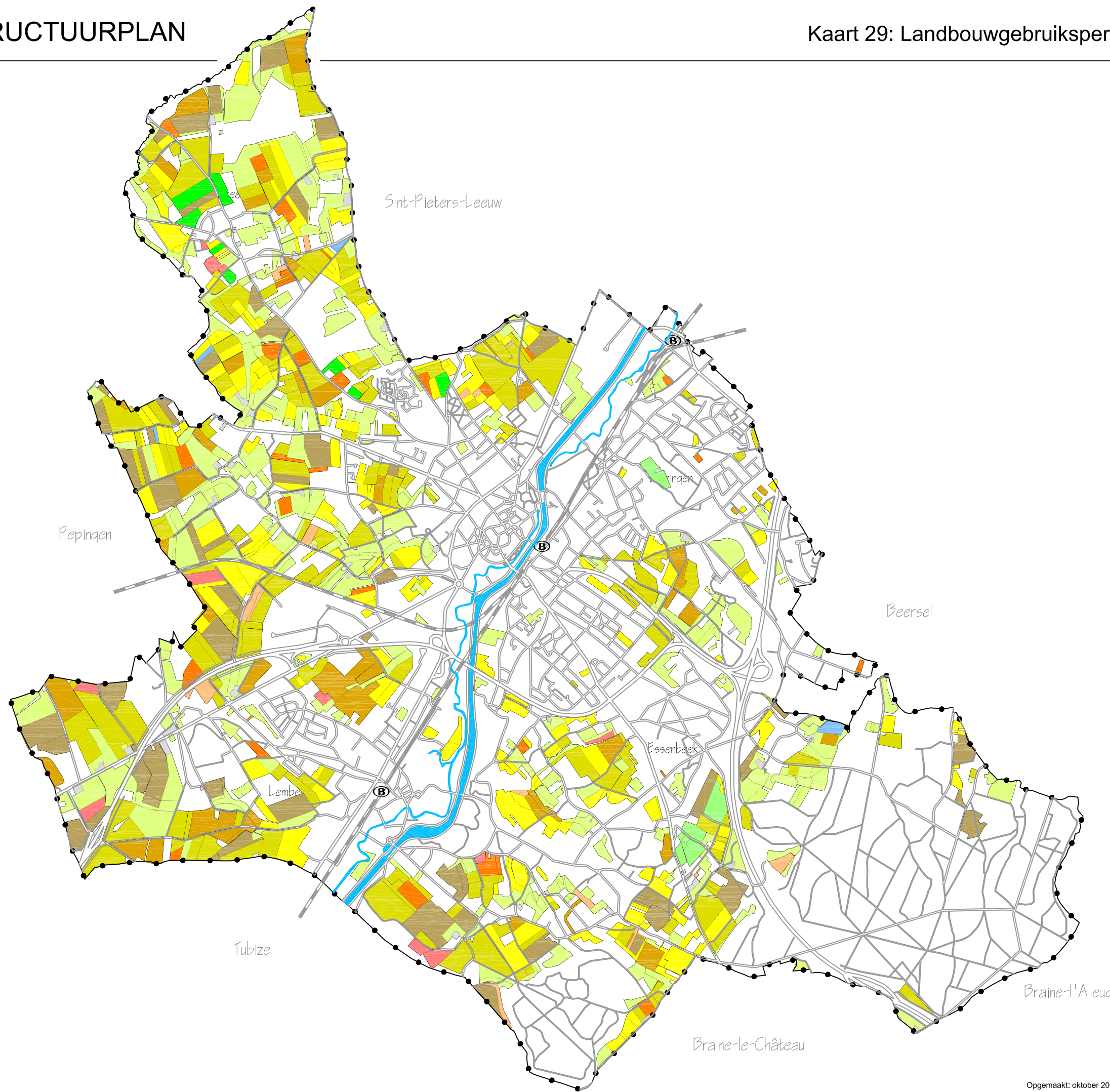


LEGENDE

-  Gemeentegrens
-  Wegen
-  Spoorweg
-  Kanaal/Zenne
-  Gelegen in groenzones
-  Gelegen in agrarische gebieden
-  Gelegen in recreatiegebieden
-  Gelegen in woongebieden
-  Gelegen in industrie of KMO
-  Gelegen in andere gebieden

Bron: VLM-mestbank - 2002 + eigen werking - 2003


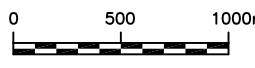

	
	Meiboom 26 1500 Halle Tel: 02/371.02.50 Fax: 02/363.89.11 E-mail: info@daconsult.be

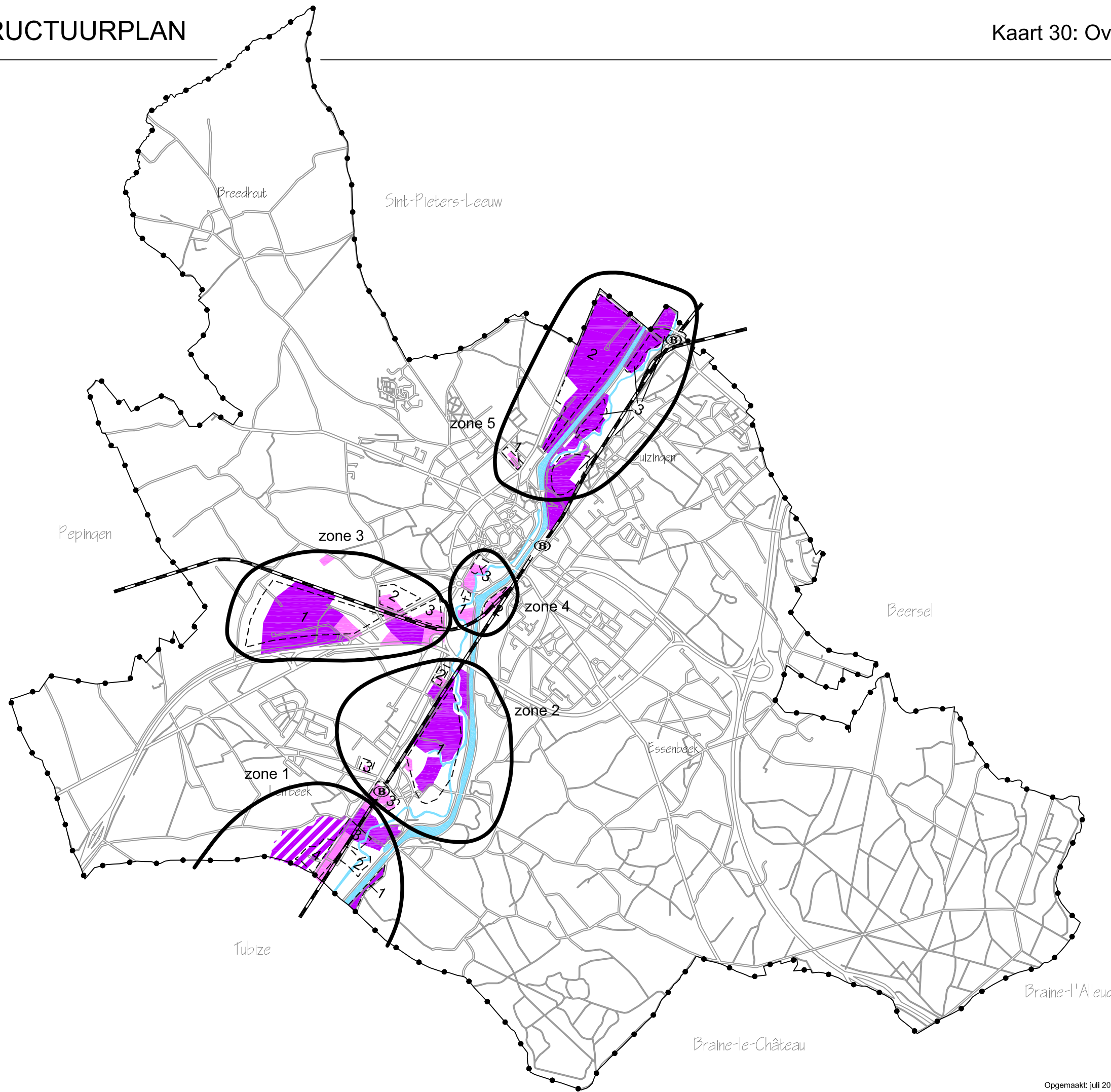


LEGENDE

-  Gemeentegrens
-  Wegen
-  Spoorweg
-  Kanaal/Zenne
-  Grasland
-  Tarwe
-  Maïs
-  Suikerbieten
-  Aardappelen
-  Gerst
-  Groenten
-  Fruit
-  Voederbieten
-  Andere gewassen
-  Overige
-  Stalgebouwen + andere gebouwen

Bron: VLM-mestbank - 2002

	
	Meiboom 26 1500 Halle Tel: 02/371.02.50 Fax: 02/363.89.11 E-mail: info@daconsult.be



LEGENDE

- Gemeentegrens
- Wegen
- Spoorweg
- Kanaal/Zenne
- Ambachtelijke bedrijven en KMO's
- Industriegebied
- Concentraties van bedrijvigheid gemengd met andere functies
- Gebied
- Zone

Bron: Eigen verwerking


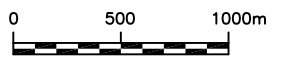

	Meiboom 26 1500 Halle Tel: 02/371.02.50 Fax: 02/363.89.11 E-mail: info@daconsult.be

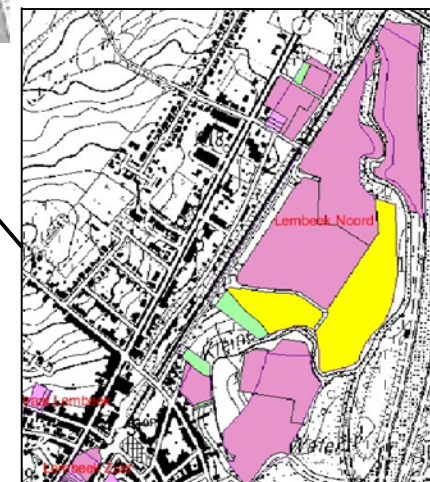
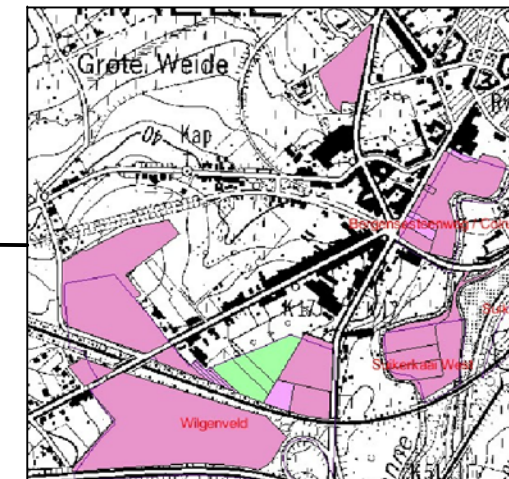
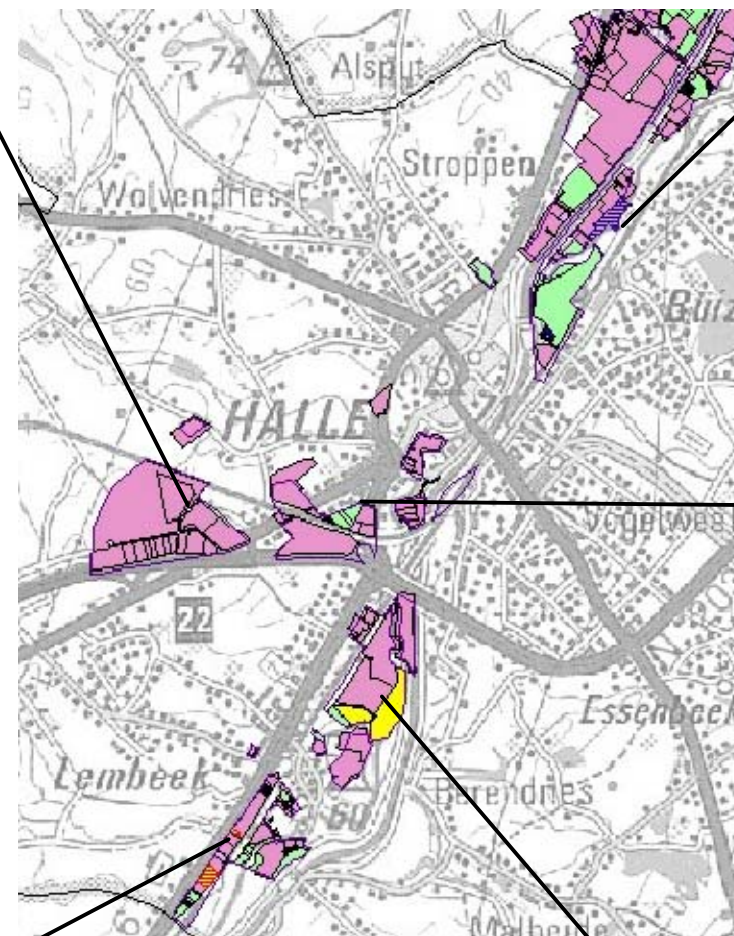
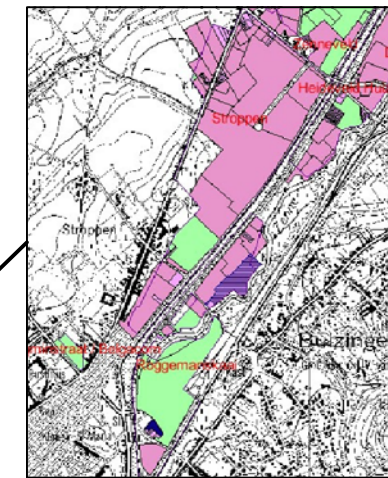
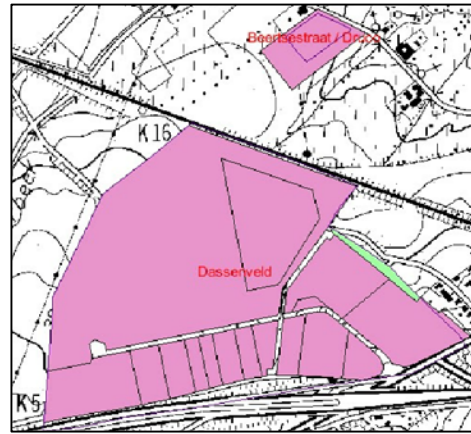
LEGENDE

-  Gemeentegrens
-  Wegen
-  Spoorweg
-  Kanaal/Zenne
-  Volledig zonevremde
-  Gedeeltelijk zonevremde



Bron: Stad Halle + eigen verwerking

	
	Meiboom 26 1500 Halle Tel: 02/371.02.50 Fax: 02/363.89.11 E-mail: info@daconsult.be



Bron: GOM-gegevens - 2003

	Meiboom 26 1500 Halle Tel: 02/371.02.50 Fax: 02/363.89.11 E-mail: info@daconsult.be

LEGENDE

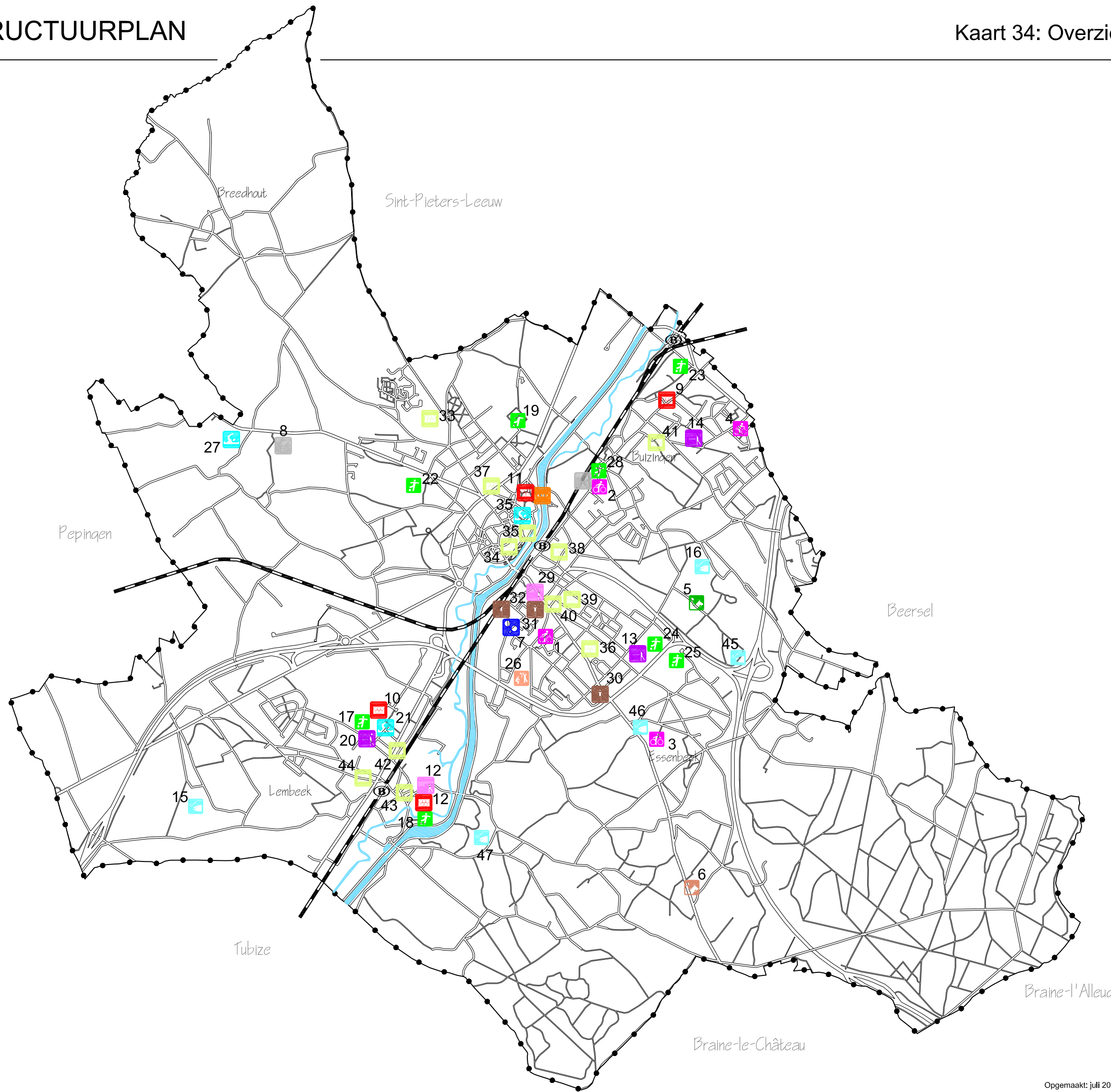
-  Gemeentegrens
-  Wegen
-  Spoorweg
-  Kanaal/Zenne
-  Autosnelweg
-  Bovenlokale wegenstructuur
-  Lokale wegenstructuur
-  Uitgerust met fietsvoorziening






















Bron: Eigen verwerking




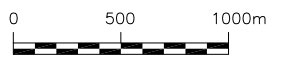

	Meiboom 26 1500 Halle Tel: 02/371.02.50 Fax: 02/363.89.11 E-mail: info@daconsult.be
	Opgemaakt: juli 2007



LEGENDE

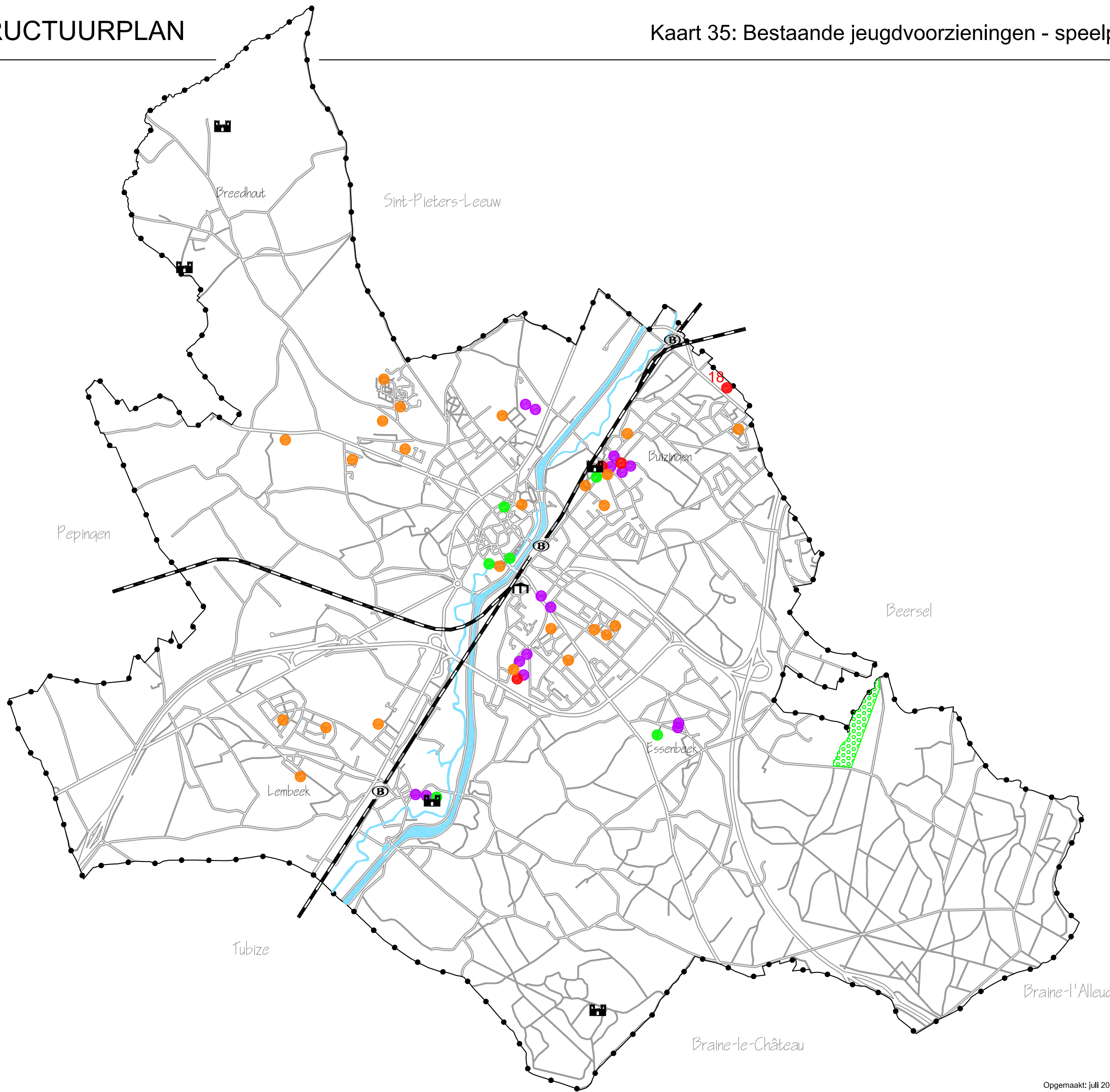
-  Gemeentegrens
-  Wegen
-  Spoorweg
-  Kanaal/Zenne
-  Sporthal
-  Sporthal in school
-  Voetbalveld
-  Manege
-  Stoeterij
-  Zwembad
-  Petanque
-  Fitness
-  Tennis
-  Visvijver
-  Kaatsen
-  Tafeltennis
-  Basketbal
-  Atletiekpiste
-  Volleybal

Bron: Stad Halle + eigen verwerking




	
	Meiboom 26 1500 Halle Tel: 02/371.02.50 Fax: 02/363.89.11 E-mail: info@daconsult.be

LEGENDE

-  Gemeentegrens
-  Wegen
-  Spoorweg
-  Kanaal/Zenne
-  Jeugdbewegingen
-  Jeugthuizen en verblijfscentra
-  Park
-  Speelplein
-  Speelbos
-  Kasteelpark

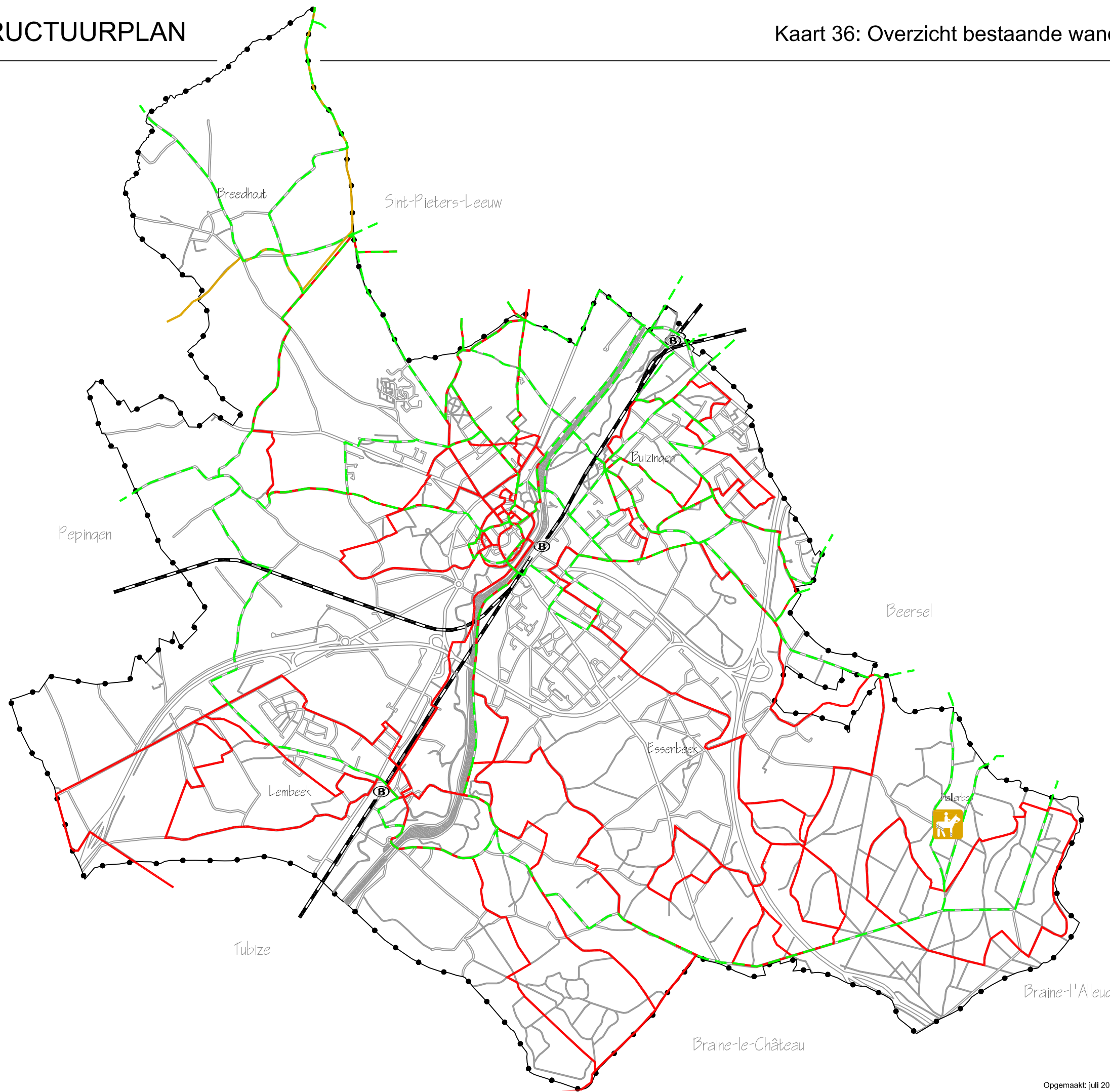


Bron: Stad Halle + eigen verwerking


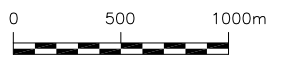

	
	Meiboom 26 1500 Halle Tel: 02/371.02.50 Fax: 02/363.89.11 E-mail: info@daconsult.be

LEGENDE






-  Gemeentegrens
-  Wegen
-  Spoorweg
-  Kanaal/Zenne
-  Wandelroutes
-  Fietsroutes
-  Ruiterroute
-  Ruiterroutes Hallerbos

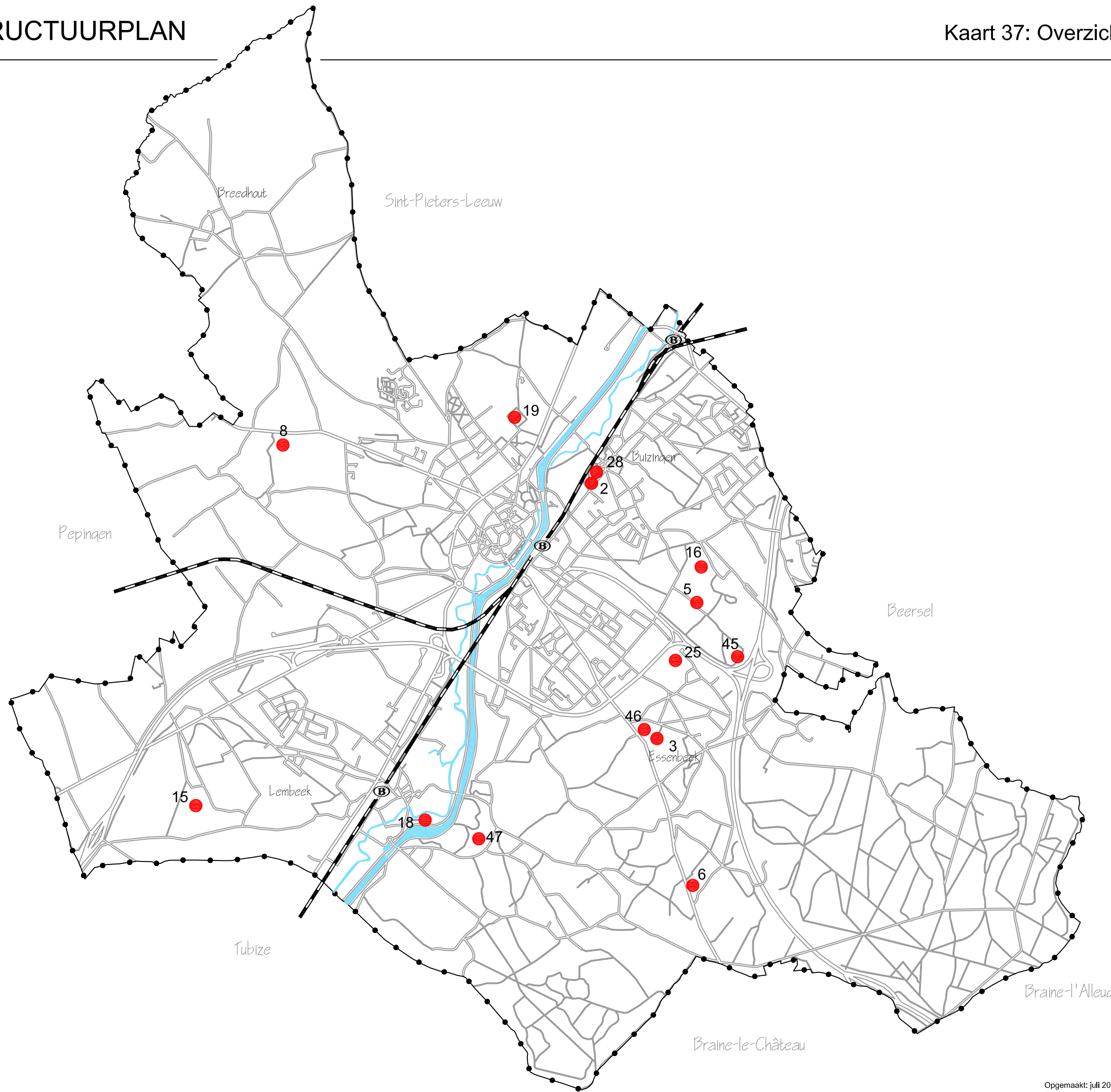


Bron: Stad Halle + eigen verwerking




	
	Meiboom 26 1500 Halle Tel: 02/371.02.50 Fax: 02/363.89.11 E-mail: info@daconsult.be

LEGENDE

-  Gemeentegrens
-  Wegen
-  Spoorweg
-  Kanaal/Zenne
-  Zonevreemde recreatie



Bron: Stad Halle + eigen verwerking

	
	Meiboom 26 1500 Halle Tel: 02/371.02.50 Fax: 02/363.89.11 E-mail: info@daconsult.be


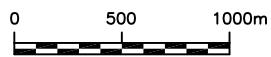

LEGENDE

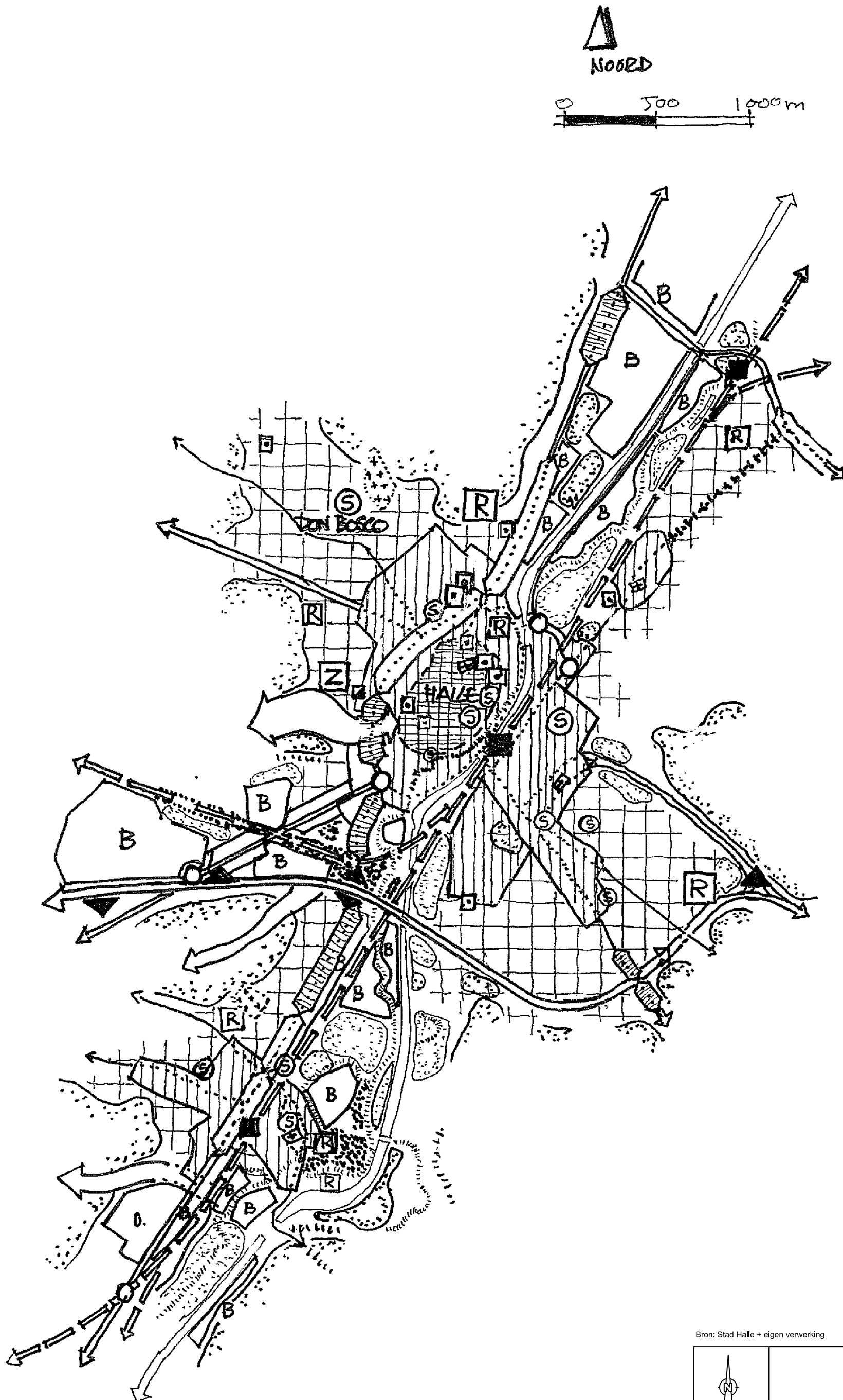
-  Gemeentegrens
-  Wegen
-  Spoorweg
-  Kanaal/Zenne
-  Afbakening deelruimten

-  Verstedelijkte Zennevallei en het stedelijk gebied Halle
-  Westelijke open ruimte
-  Oostelijke open ruimte



Bron: Stad Halle + eigen verwerking

	
	Meiboom 26 1500 Halle Tel: 02/371.02.50 Fax: 02/363.89.11 E-mail: info@daconsult.be





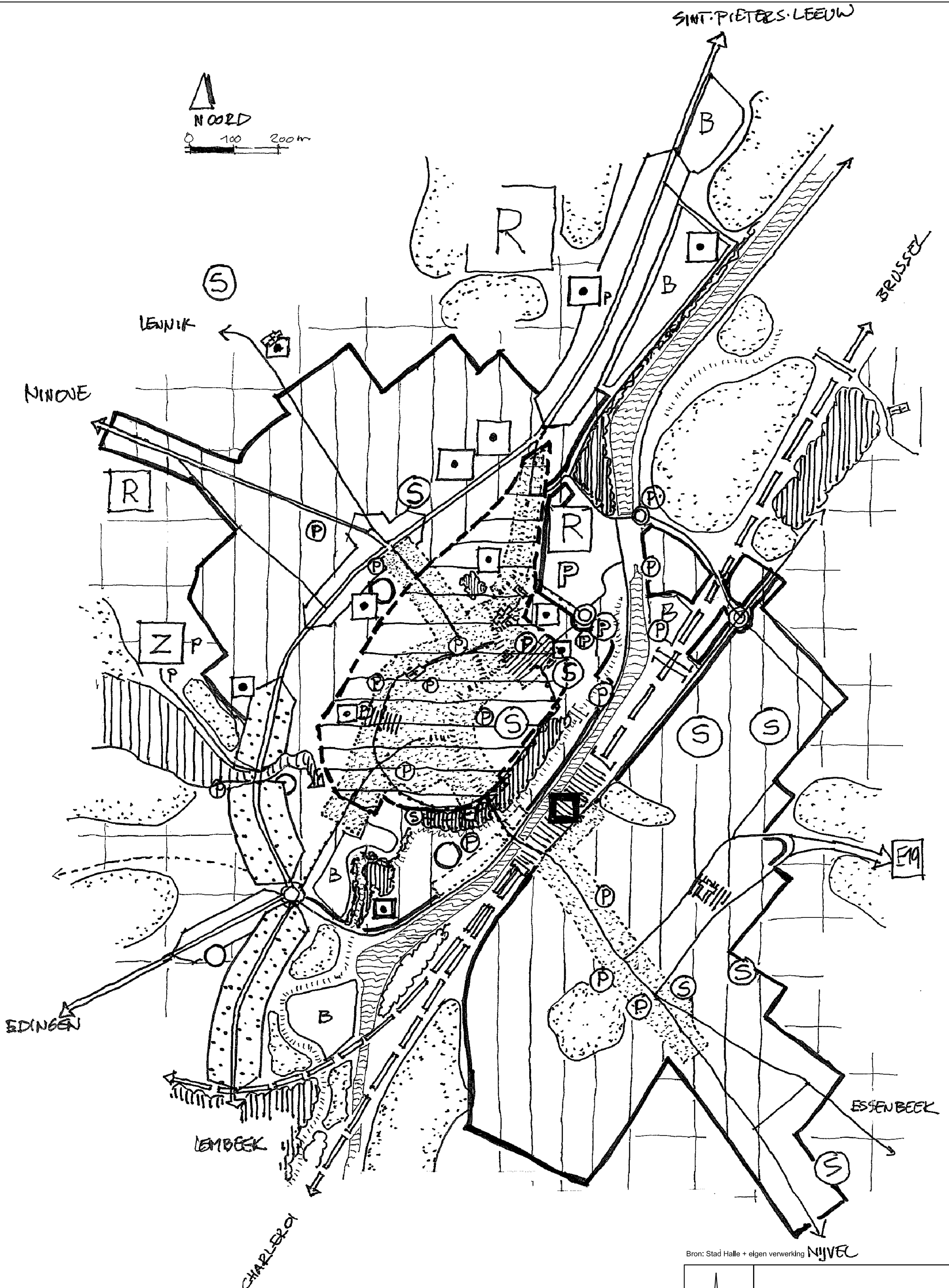
Bron: Stad Halle + eigen verwerking

	Meiboom 26 1500 Halle Tel: 02/371.02.50 Fax: 02/363.89.11 E-mail: info@daconsult.be

-  AANEENGESLOTEN KERNGEBIED (WONEN, WINKELN, VOORZIENINGEN)...
STEDELIJK WOONGEBIED
WOONGEBIED (VERKAVELINGEN, VERSPREIDE BEBOUWING)...
HISTORISCH STADSCENTRUM
-  WINKELZONE
GROOTWINKEL
-  LINTBEBOUWING
-  KERKOMGEVING
MARKANTE PLEINSTRUCTUUR
OPENBAAR NUT-GEBOUW
SCHOOL
BEGRAAFPLAATS
-  BAANONTWIKKELING (WINKELS, BEDRIJVEN)...
BAANONTWIKKELING (WONEN, WINKELS)...
-  BEDRIJVENZONE
 ONTBINNINGSGEBIED
-  AUTOSNELWEG/AUTOWEG
 OP- EN AFBITTENCOMPLEX
 SNELWEG-PARKEERPLAATS
 VERKEERSWISSELAAR
-  GEWESTWEG
 LOKALE ONTSLUITING/VERBINDING
 PARKBERUIMTE
 VOETGANGERSBRUG
-  SPOORWEG
 STATION
-  OPEN RUIMTE
 OPEN RUIMTE-CORRIDOR
 OPEN RESTRUIMTE
-  BOS- EN PARKGEBIED
 VALLEI
-  RECREATIEVOORZIENING (COMPLEX)
-  KASTEEL
-  HOEVE

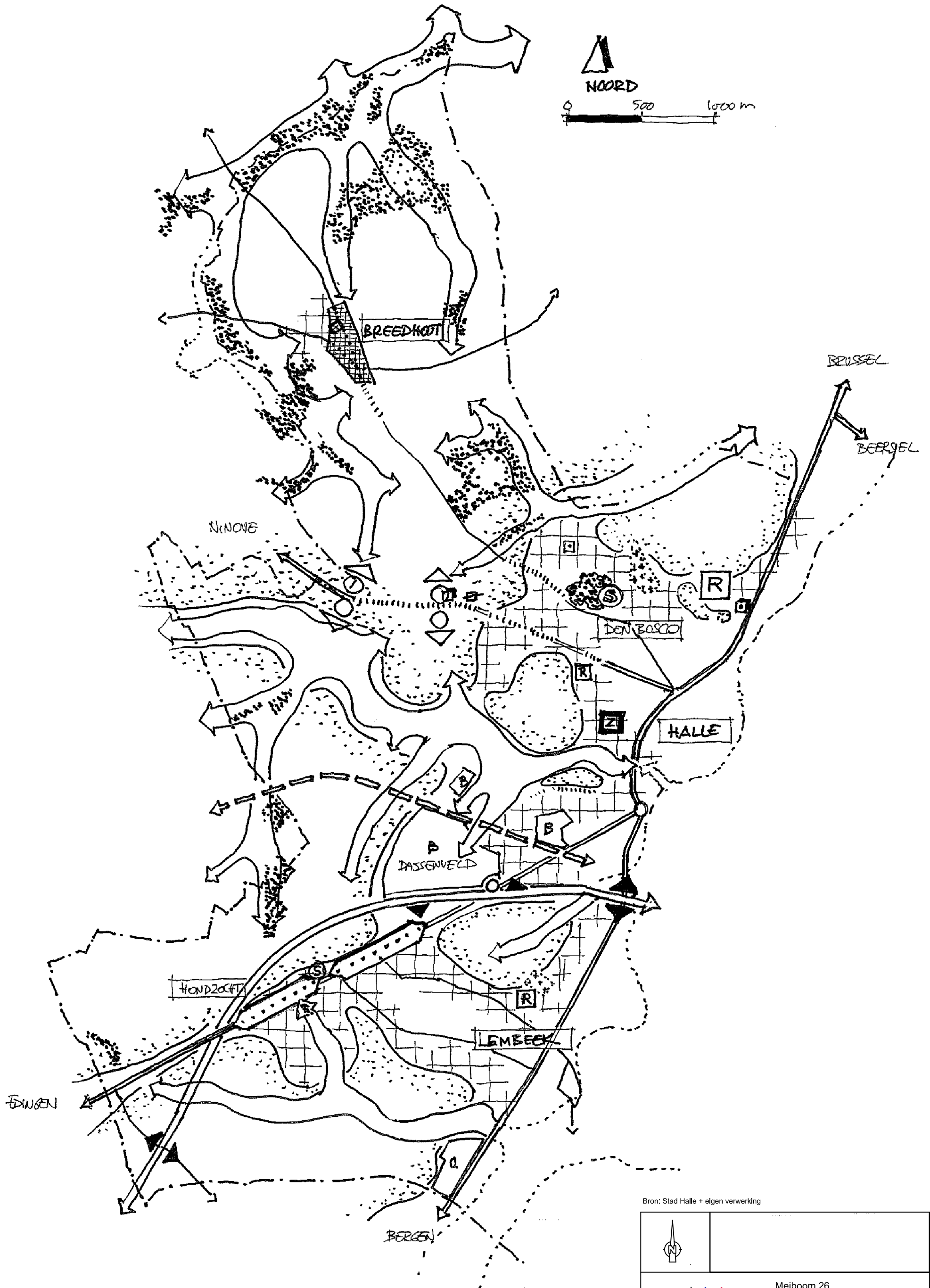
Bron: Eigen verwerking

	
	Meiboom 26 1500 Halle Tel: 02/371.02.50 Fax: 02/363.89.11 E-mail: info@daconsult.be





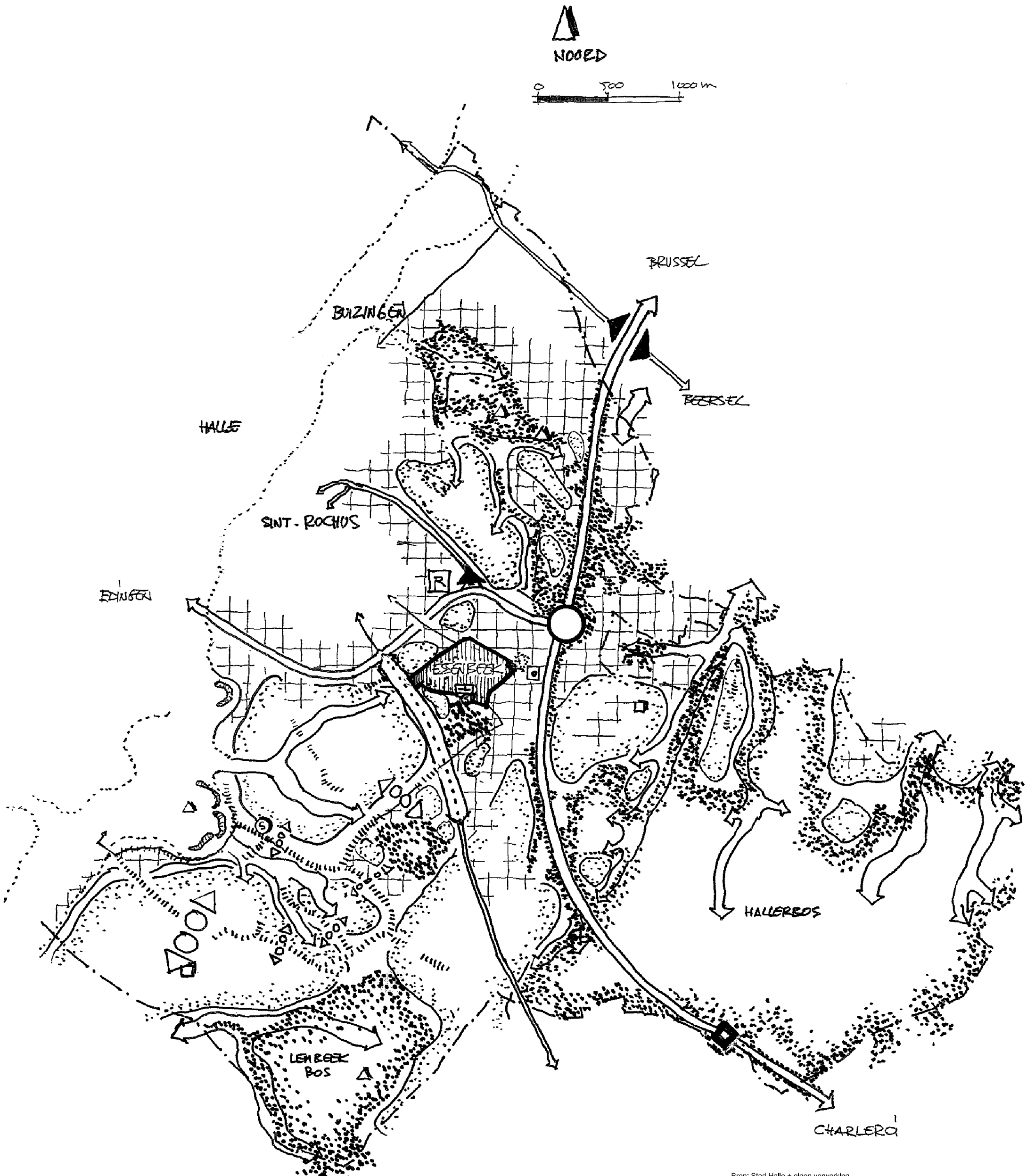
Bron: Stad Halle + eigen verwerking

	Meiboom 26 1500 Halle Tel: 02/371.02.50 Fax: 02/363.89.11 E-mail: info@daconsult.be



Bron: Stad Halle + eigen verwerking

	
	Meiboom 26 1500 Halle Tel: 02/371.02.50 Fax: 02/363.89.11 E-mail: info@daconsult.be



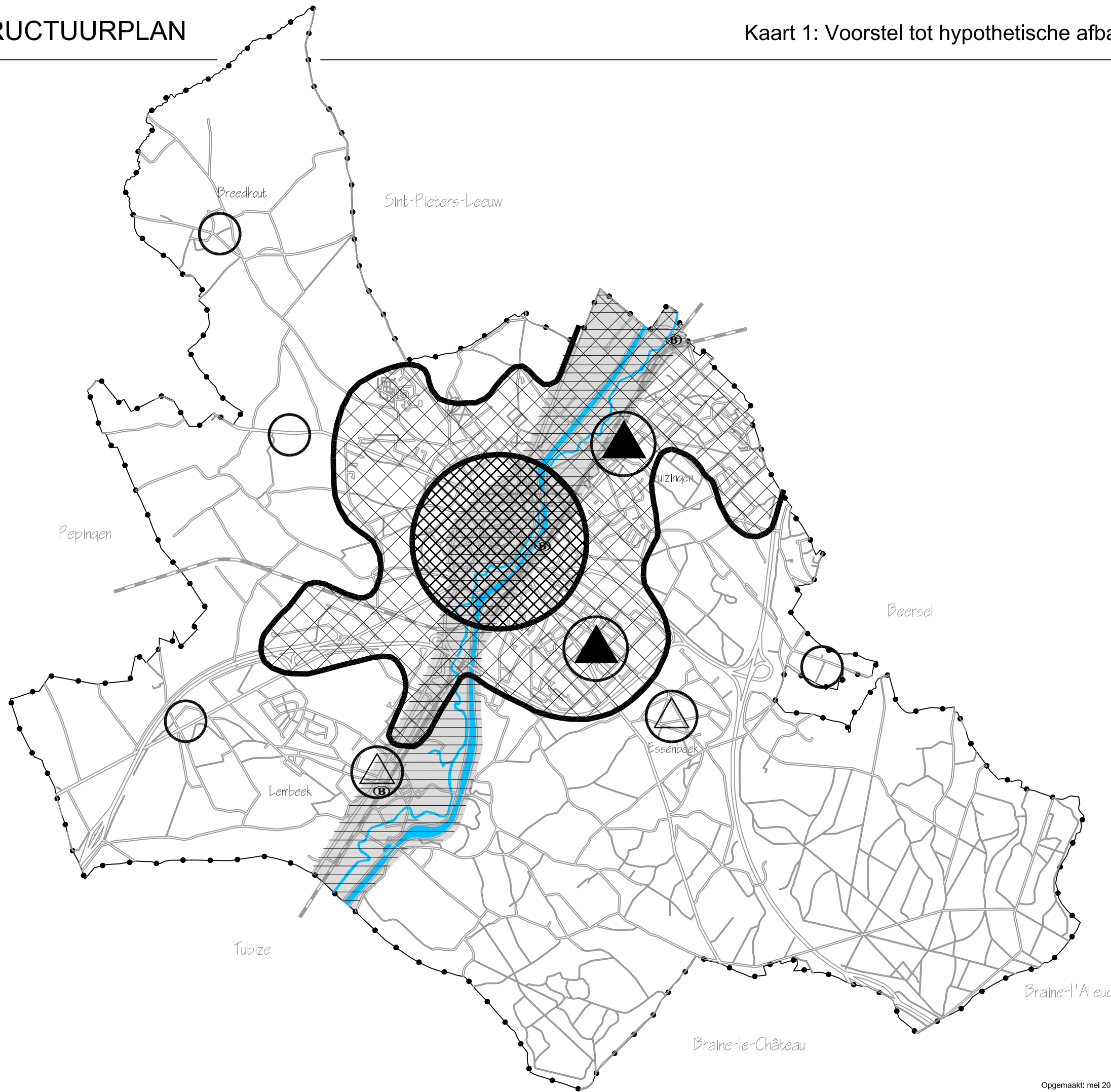
Bron: Stad Halle + eigen verwerking

	<p>Meiboom 26 1500 Halle Tel: 02/371.02.50 Fax: 02/363.89.11 E-mail: info@daconsult.be</p>

kaartenbundel




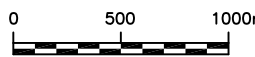

richtinggevend deel

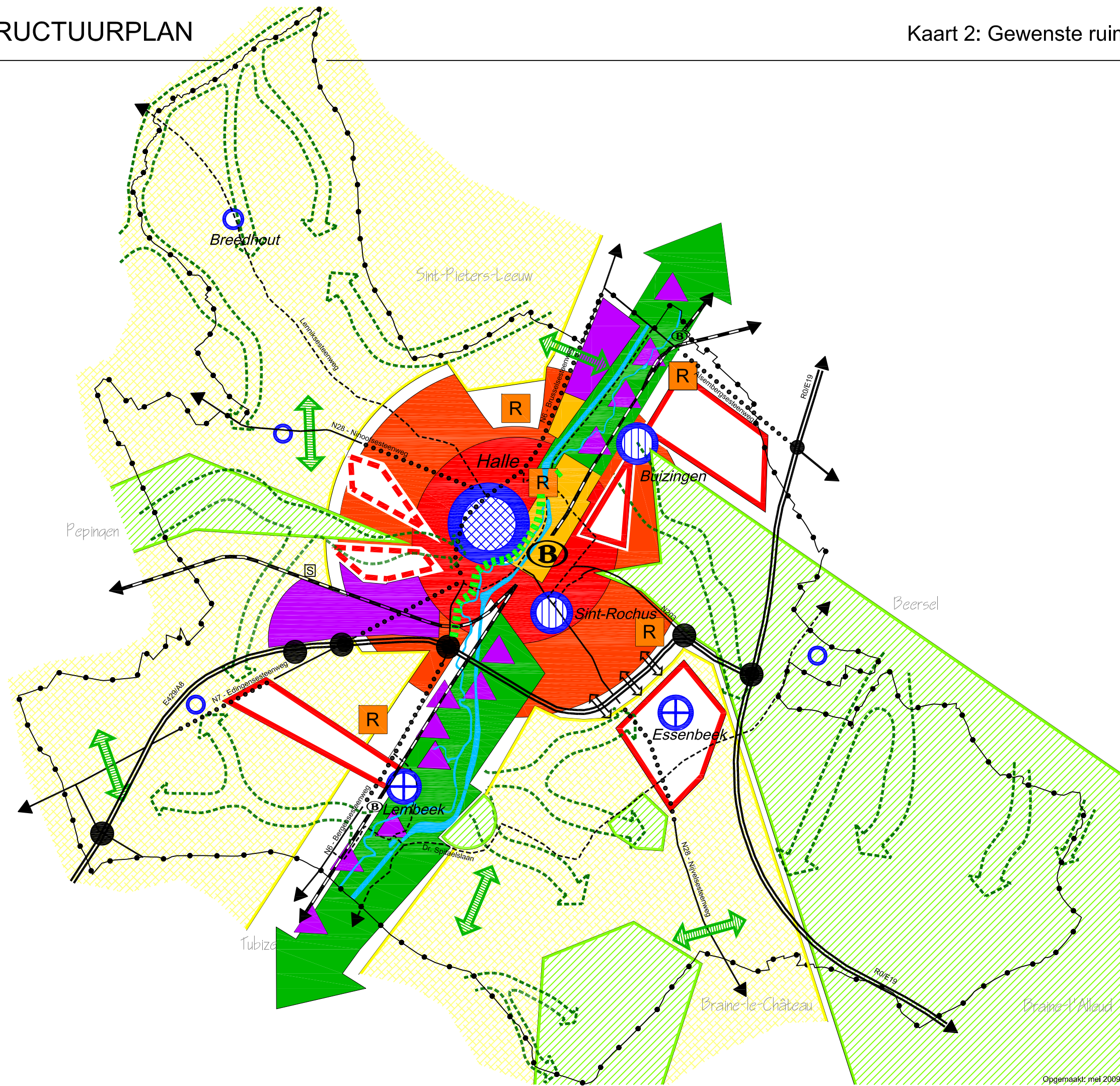


LEGENDE

-  Gemeentegrens
-  Wegen
-  Spoorweg
-  Kanaal/Zenne
-  Structuurondersteunend kleinstedelijk gebied Halle met stedelijke kernen
-  Verstedelijkte Zennevallei
-  Halle centrum
-  Stedelijke woonkern
-  Woonkern
-  Kern in buitengebied

Bron: Stad Halle + eigen verwerking

	
	Meiboom 26 1500 Halle Tel: 02/371.02.50 Fax: 02/363.89.11 E-mail: info@daconsult.be

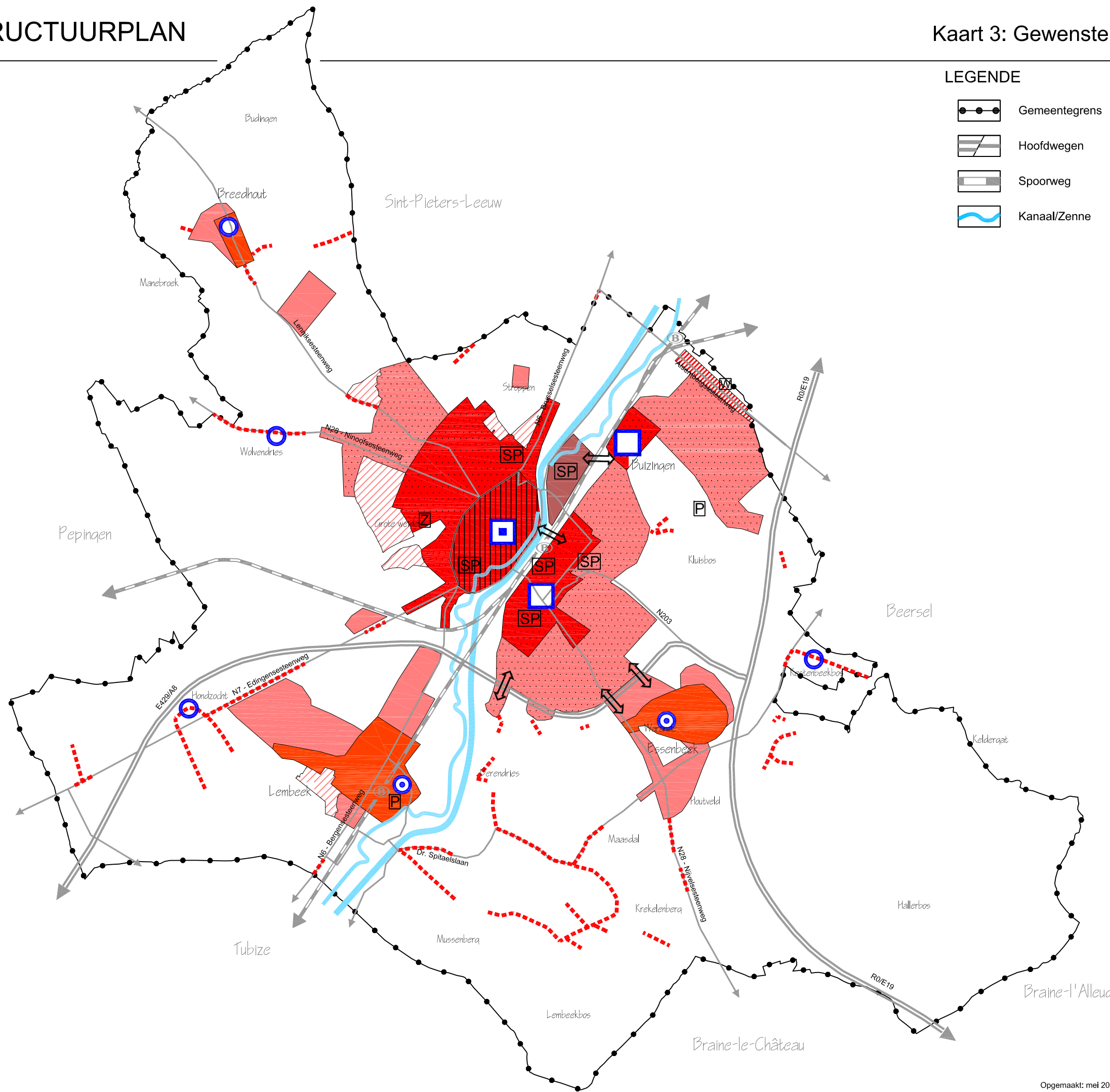


LEGENDE

- Gemeentegrens
- Kanaal/Zenne
- Centraal woongebied met multifunctionele stedelijke kern
- Kern kleinstedelijk gebied
- Stedelijke kern met residentiële functie
- Woonkern
- Kern in buitengebied
- Residentieel gebied
- Woonreserve op zeer lange termijn
- Strategische projectzones
- Concentraties bedrijvigheid
- Hoofdweg (A8/N203a ongelijkvloers)
- Op- en afrit, verkeerswisselaar
- Secundaire weg
- Lokale structuurweg
- Spoorweg
- Station als motor voor stedelijke ontwikkeling
- Lokaal station
- Nieuwe halte bij bedrijvenconcentratie
- Inrichting doortochten met poortconstructie
- Verbeteren relaties over A8 met Essenbeek
- Open ruimte met aandacht voor landbouw, landschap en natuur
- Bosgebieden en groene vingers tussen stad en open ruimte
- Zennevallei als natuurlijke drager met groene bedrijvzones
- Beekvallei
- Lineaire groenas doorheen stedelijk weefsel
- Open ruimte corridor
- Recreatieve knooppunten

Bron: Stad Halle + eigen verwerking

	Meiboom 26 1500 Halle Tel: 02/371.02.50 Fax: 02/363.89.11 E-mail: info@daconsult.be



LEGENDE

- Gemeentegrens
- Hoofdwegen
- Spoorweg
- Kanaal/Zenne

Kleinstedelijke nederzettingsstructuur

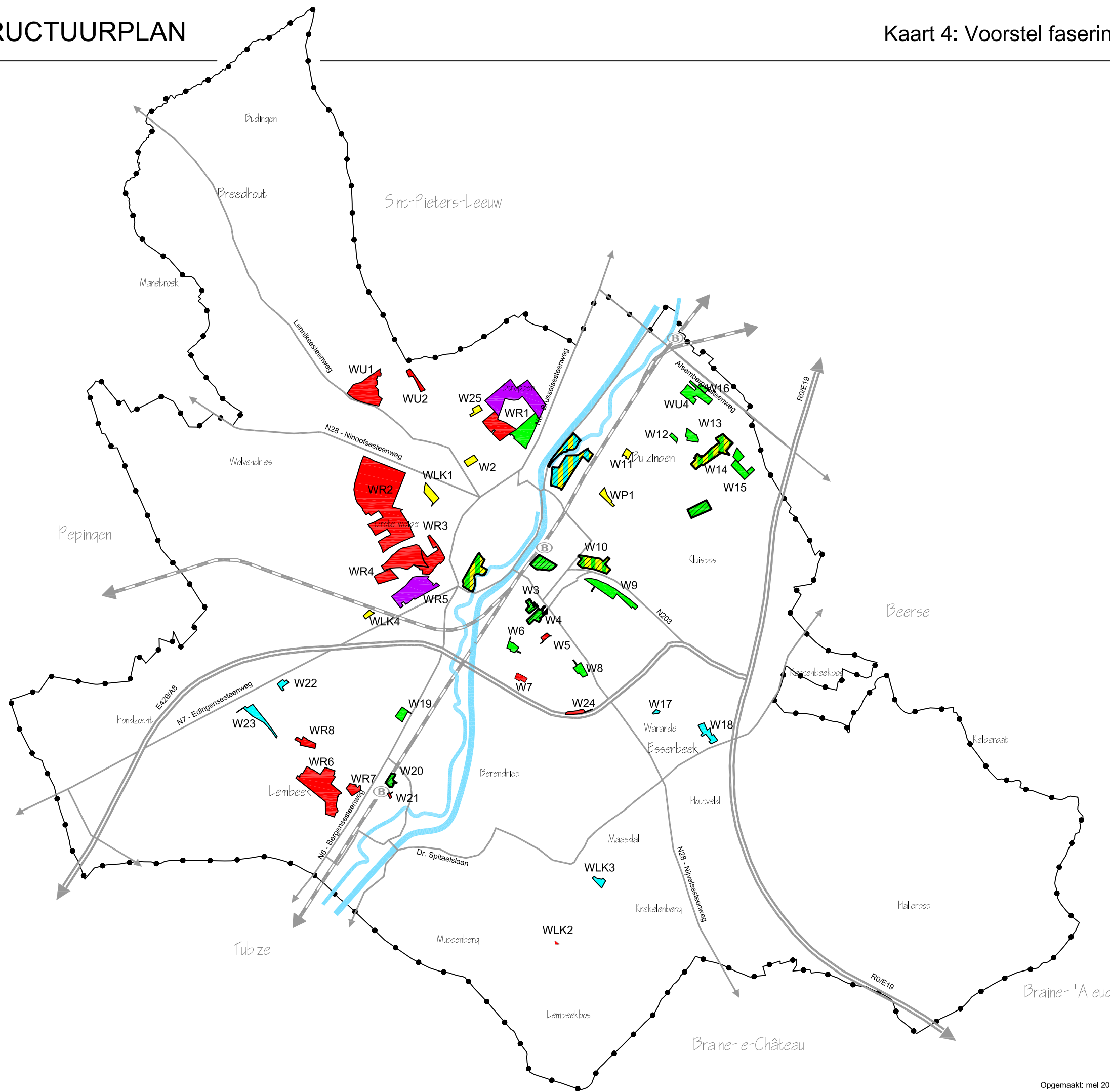
- Stedelijke kern met bovenlokale uitstraling
- Binnenstad (cultuur, historisch, handel, diensten)
- Stedelijke kern
- Stedelijk woongebied
- Stedelijk residentieel woongebied
- Stedelijk projectgebied Nederhem
- Overige stedelijke projectgebieden
- Baanontwikkeling als drager
- Uitbreiding ziekenhuis

Nederzettingsstructuur in buitengebied

- Woonkern
- Kern in buitengebied
- Aaneengesloten woongebied
- Residentieel woongebied
- Af te werken woonlinten
- Projectgebieden
- Woonreservegebieden op zeer lange termijn
- Te realiseren verbinding naar/in kleinstedelijk gebied
- Zoekzone residentieel woonwagenterrein

Bron: Eigen verwerking

	Meiboom 26 1500 Halle Tel: 02/371.02.50 Fax: 02/363.89.11 E-mail: info@daconsult.be

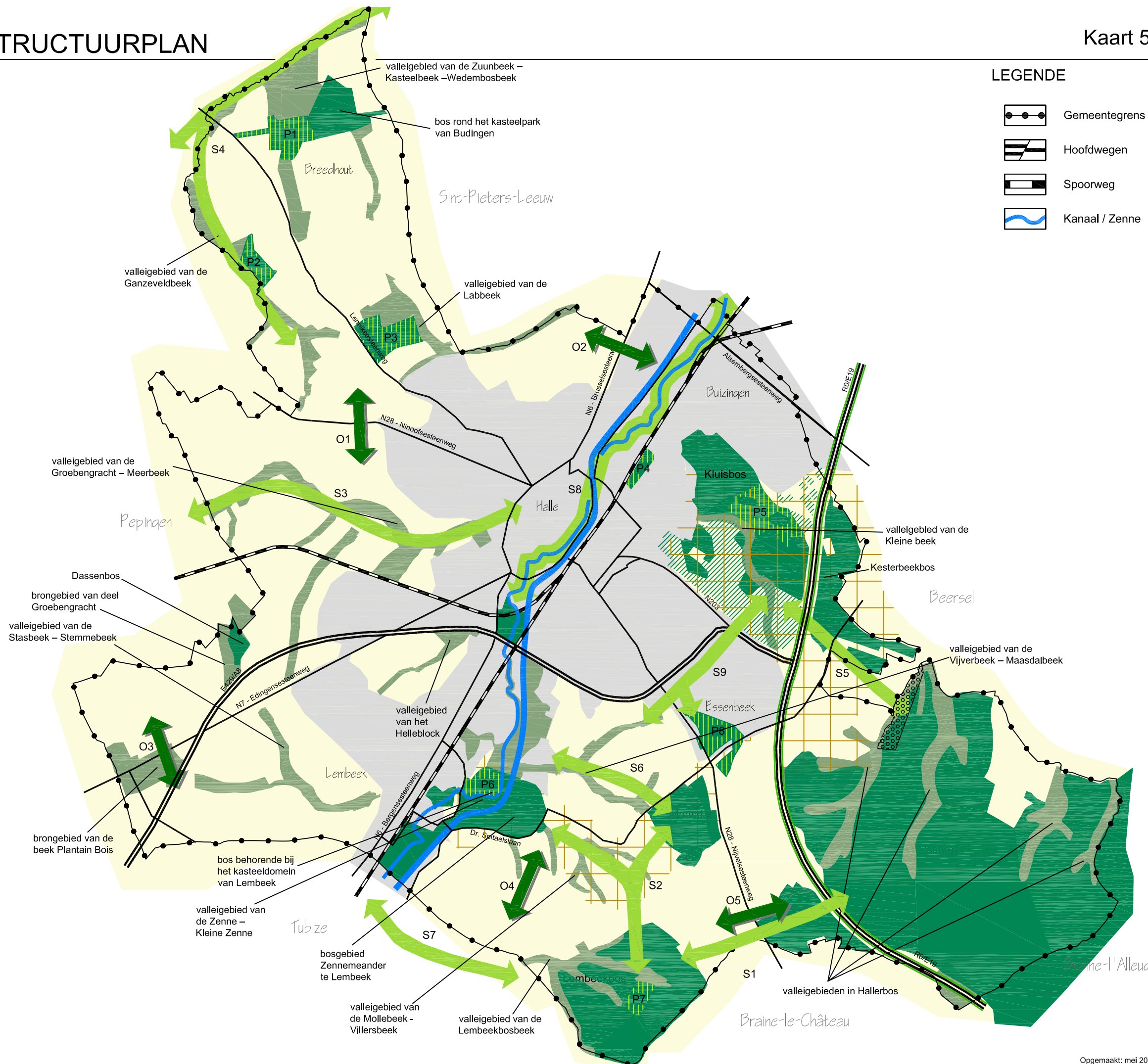


LEGENDE

- Gemeentegrens
 - Wegen
 - Spoorweg
 - Kanaal/Zenne
 - Bouwmogelijkheden (zie woningbehoeftestudie, dec. 2002)
-
- W Woongebied
 - WLK Woongebied met landelijk karakter
 - WP Woonpark
 - WU Woonuitbreidingsgebied
 - WR Reservegebied voor woonwijken
-
- Projectgebieden
 - Prioritair - korte termijn
 - Korte tot middellange termijn
 - Middellange termijn
 - Niet prioritair - lange termijn
 - Middellange tot lange termijn
 - Suggestie aan de provincie Niet prioritair - te behouden bestemming Overleg KSG Halle
 - Niet prioritair - te herbestemmen

Bron: Stad Halle + eigen verwerking

	Meiboom 26 1500 Halle Tel: 02/371.02.50 Fax: 02/363.89.11 E-mail: info@daconsult.be

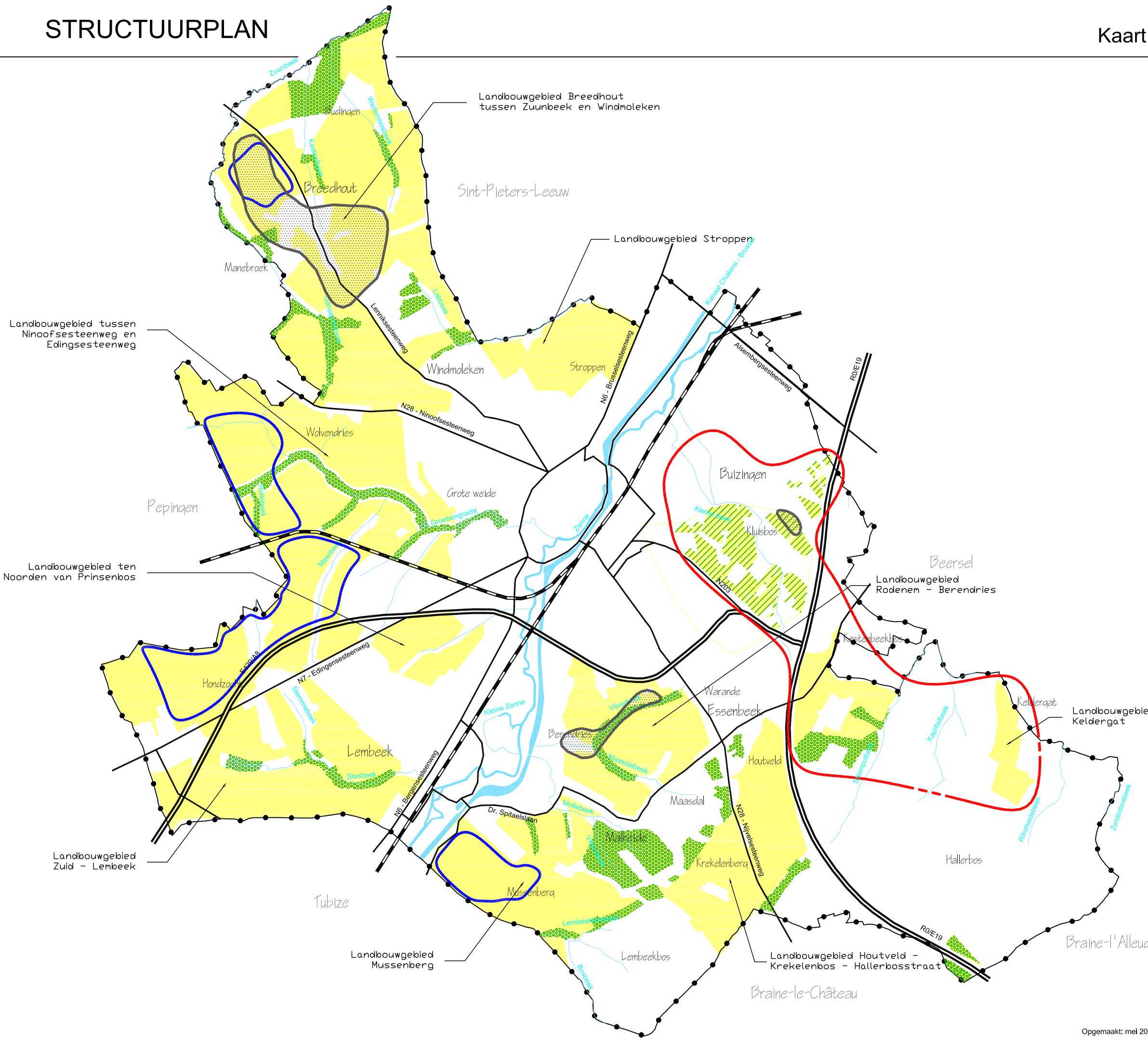


LEGENDE











- Gemeentegrens
- Hoofdwegen
- Spoorweg
- Kanaal / Zenne
- Landbouwgebied met professionele landbouw
- Gecompartimenteerd gebied met landbouw, wonen en natuur
- Verwevingsgebied landbouw-natuur
- Natuur- en bosgebieden
- Natuur- en valleigebieden
- Open ruimte corridors
 - O1 corridor ter hoogte van Wolvendries, over de Ninoofsesteenweg heen
 - O2 corridor over de Brusselsesteenweg heen, naar Sint-Pieters-Leeuw toe
 - O3 corridor ter hoogte van de Edingensesteenweg, in het zuidwesten van de gemeente
 - O4 corridor ter hoogte van de Boslaan (Mussenberg)
 - O5 corridor over de Nijvelsesteenweg heen, ter hoogte van de zuidelijke uitloper van het Hallerbos (Krekelenberg)
- Verbinding door stapstenen en beekvalleien
 - S1 Lembeekbos-Hallerbos via Kasteelbrakel
 - S2 Maasdal-Malheide-Lembeekbos
 - S3 Groebengracht met beekvalleitjes
 - S4 Zuunbeekvallei-Ganzeveldbeek
 - S5 Kluisbos – Kesterbeekbos – Hallerbos
 - S6 Maasdalbeek
 - S7 Lembeekbosbeek – Vraimont – Kanaal
 - S8 de Zenne
 - S9 Vijverbeek-Warande- Kluisbos
- Parkgebieden
 - P1 kasteelpark Budingen
 - P2 het domein van Manebroek
 - P3 Vlieringenpark
 - P4 park Buizingen
 - P5 park Kluisbos
 - P6 kasteelpark Lembeek
 - P7 kasteeldomein in Lembeekbos
 - P8 Warandepark
- Speelbos
- Bebouwd weefsel

Bron: Eigen verwerking


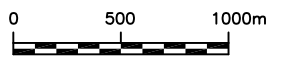

Meiboom 26
1500 Halle
Tel: 02/371.02.50
Fax: 02/363.89.11
E-mail: info@daconsult.be

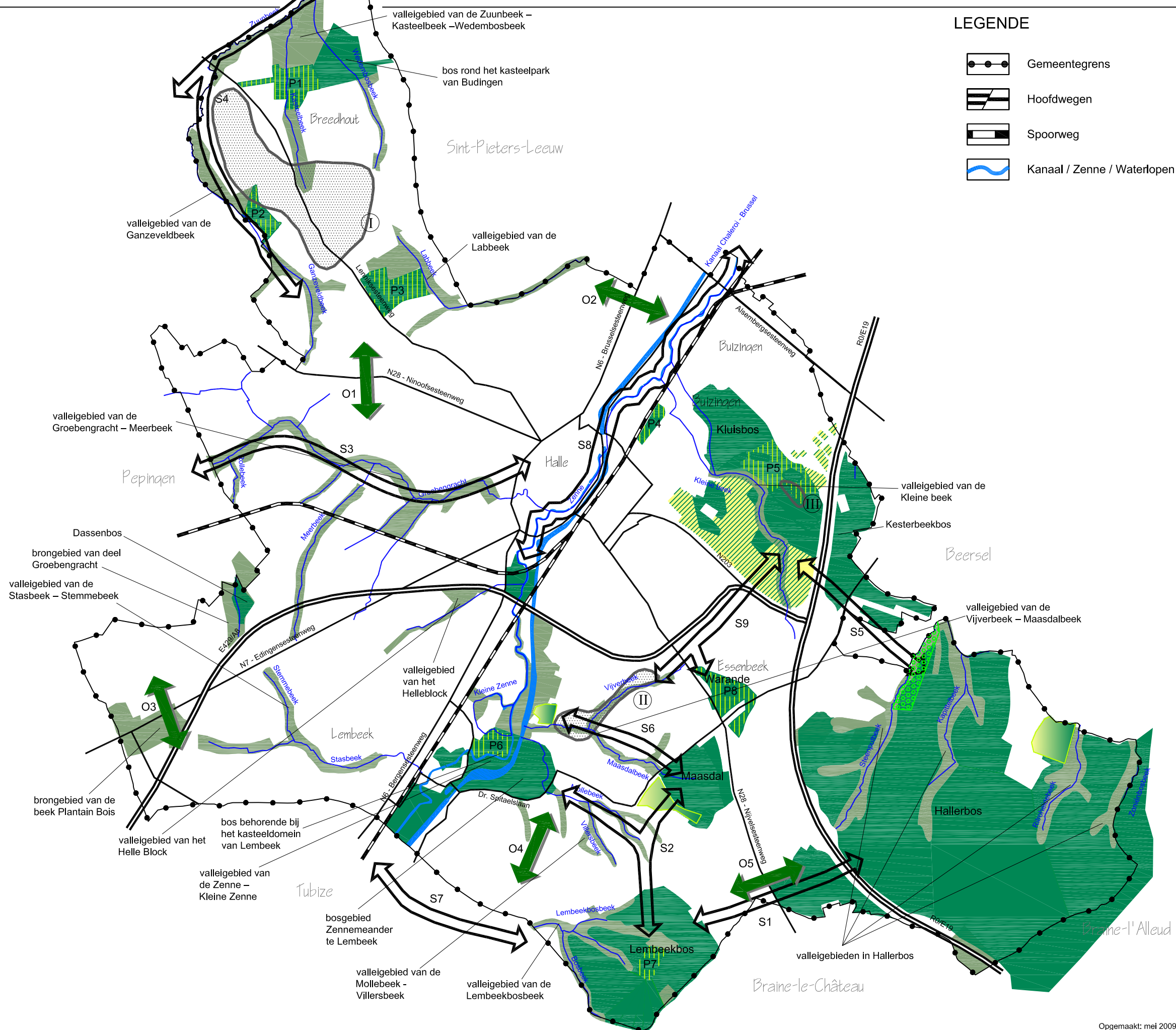


LEGENDE

-  Gemeentegrens
-  Hoofdwegen
-  Spoorweg
-  Kanaal / Zenne / waterloop
- Zone voor professionele landbouw**
-  Gronden waar professionele landbouw prioritair is
-  Subzone A
Zone non-aedificandi
-  Subzone B
subzone met diverse bebouwing en specifieke agrarische geschiktheden
-  Zones met herstel en uitbreiding van hoogstamboomgaarden
- Verweingsgebied landbouw natuur**
-  beheerslandbouw i.f.v. natuur en landschap
-  Landbouwfunctie evenwaardig aan natuurfunctie (gebied Kleine Beek en Kluisbos)

Bron: Eigen verwerking

	
	Meiboom 26 1500 Halle Tel: 02/371.02.50 Fax: 02/363.89.11 E-mail: info@daconsult.be



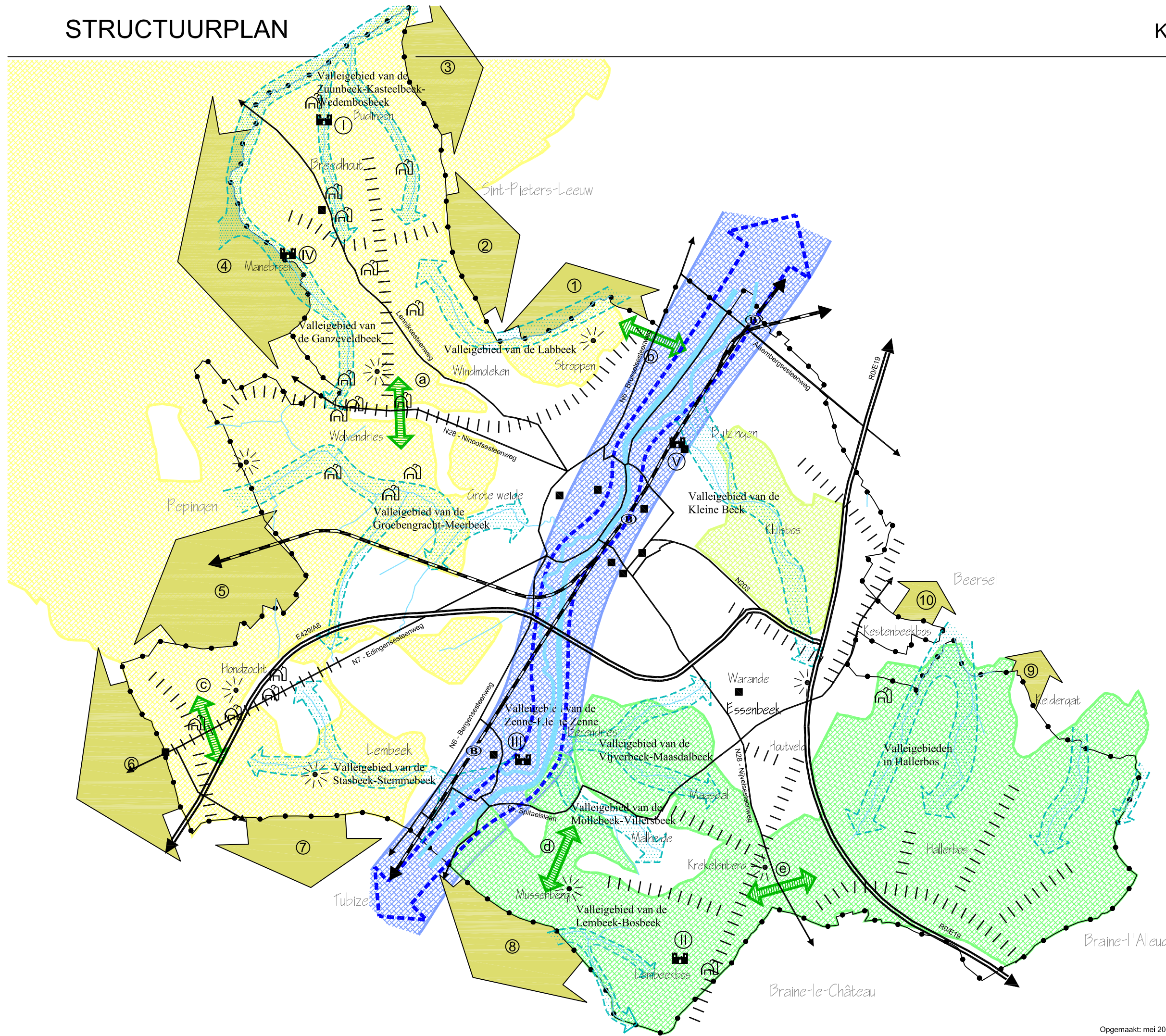
LEGENDE

- Gemeentegrens
- Hoofdwegen
- Spoorweg
- Kanaal / Zenne / Waterlopen
- Natuur- en bosgebieden
- Natuur- en valleigebieden
- Open ruimte corridors
 - O1 corridor ter hoogte van Wolvendries, over de Ninoofsesteenweg heen
 - O2 corridor over de Brusselsesteenweg heen, naar Sint-Pieters-Leeuw toe
 - O3 corridor ter hoogte van de Edingensesteenweg, in het zuidwesten van de gemeente
 - O4 corridor ter hoogte van de Boslaan (Mussenberg)
 - O5 corridor over de Nijvelsesteenweg heen, ter hoogte van de zuidelijke uitloper van het Hallerbos (Krekelenberg)
- Verbinding door stapstenen en beekvalleien
 - S1 Lembeekbos-Hallerbos via Kasteelbrakel
 - S2 Maasdal-Malheide-Lembeekbos
 - S3 Groebengracht met beekvalleitjes
 - S4 Zuunbeekvallei-Ganzeveldbeek
 - S5 Kluisbos – Kesterbeekbos – Hallerbos
 - S6 Maasdalbeek
 - S7 Lembeekbosbeek – Vraimont – Kanaal de Zenne
 - S8 de Zenne
 - S9 Vijverbeek-Warande- Kluisbos
- Parkgebieden
 - P1 kasteelpark Budingen
 - P2 het domein van Manebroek
 - P3 Vlieringenpark
 - P4 park Buizingen
 - P5 park Kluisbos
 - P6 kasteelpark Lembeek
 - P7 kasteeldomein in Lembeekbos
 - P8 Warandepark
- Verweingsgebied landbouw-natuur
- Herbestemming van agrarisch naar natuur
- Speelbos

Bron: Stad Halle + eigen verwerking



Meiboom 26
 1500 Halle
 Tel: 02/371.02.50
 Fax: 02/363.89.11
 E-mail: info@daconsult.be



LEGENDE

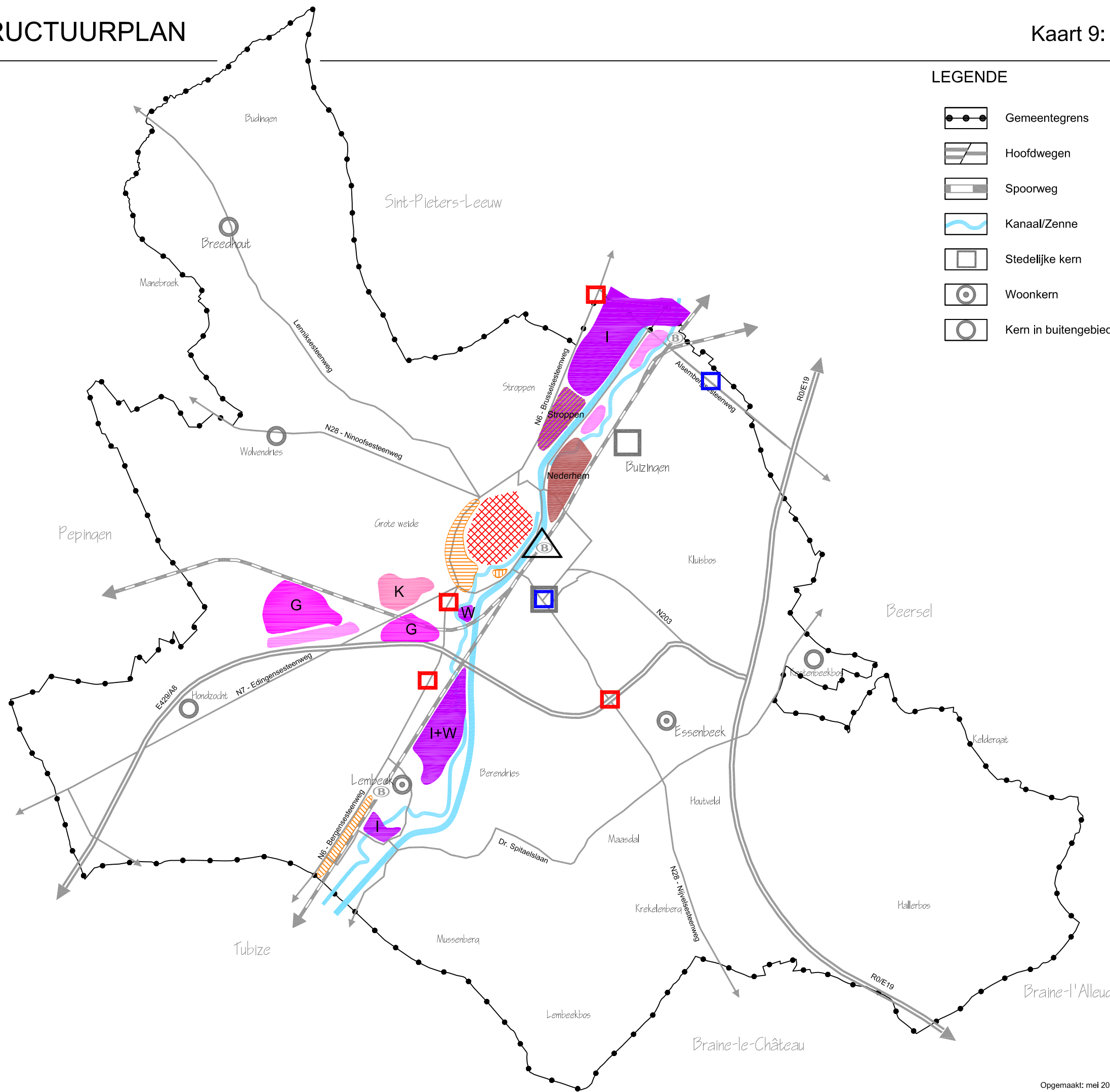
- Gemeentegrens
- Wegen
- Spoorweg
- Kanaal/Zenne

- Specifieke landschappen**
- Open Kouterlandschap
- Kluisbos-Kleine Beekvallei
- Boscomplexen omgeven door open landbouwlandschap
- Verstedelijkte Zennevallei

- Versterken Zennevallei
- Open te houden en te bewaren beekvalleien
- Grensoverschrijdende open landschappen
- ② Nummer zie tekst
- Open ruimte corridor
- (a) Nummer zie tekst
- Kasteelpark
- Boerderij
- Waardevol puntelement
- Heuvelrug
- Vergezicht

Bron: Eigen verwerking

	Meiboom 26 1500 Halle Tel: 02/371.02.50 Fax: 02/363.89.11 E-mail: info@daconsult.be








LEGENDE

- Gemeentegrens
 - Hoofdwegen
 - Spoorweg
 - Kanaal/Zenne
 - Stedelijke kern
 - Woonkern
 - Kern in buitengebied
-
- ### Regionale bedrijvenzones
- I Industrie
 - W Watergebonden
 - G Grootschalige distributie
 - K Kantoren
- ### Lokale bedrijvenzones
- KMO, ambachten en dienstverlening
- ### Stedelijke ontwikkelingen
- Projectgebied
 - Projectgebied met lokale bedrijvigheid
 - Stedelijke centrumfuncties
 - Wijkvoorzieningen met bovenlokale uitstraling
 - Stationsontwikkeling
 - Grootschalige kleinhandel en bedrijven
 - Grootschalige en gemengde voorzieningen

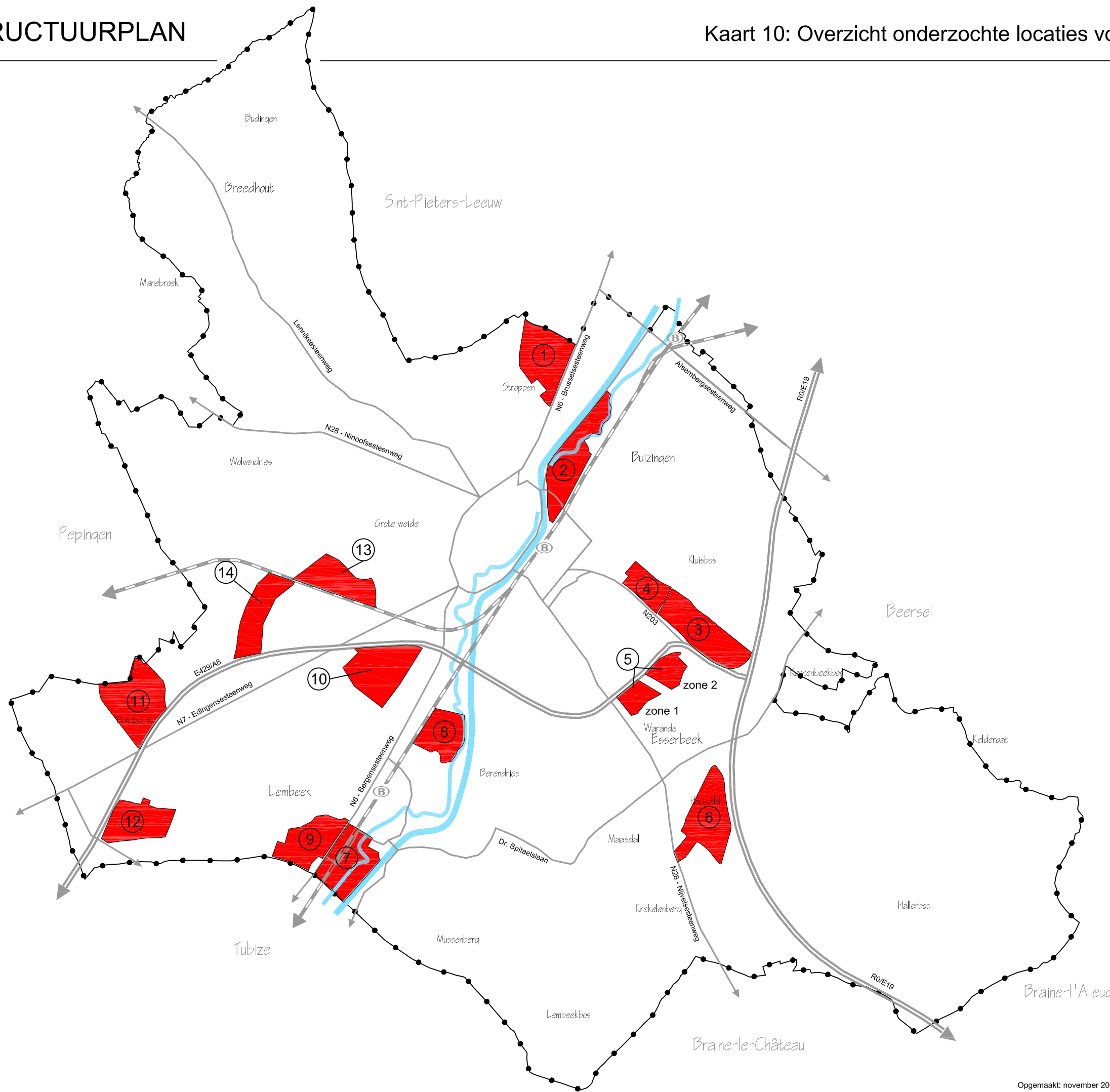
Bron: Stad Halle + eigen verwerking

	Meiboom 26 1500 Halle Tel: 02/371.02.50 Fax: 02/363.89.11 E-mail: info@daconsult.be


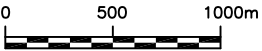

LEGENDE

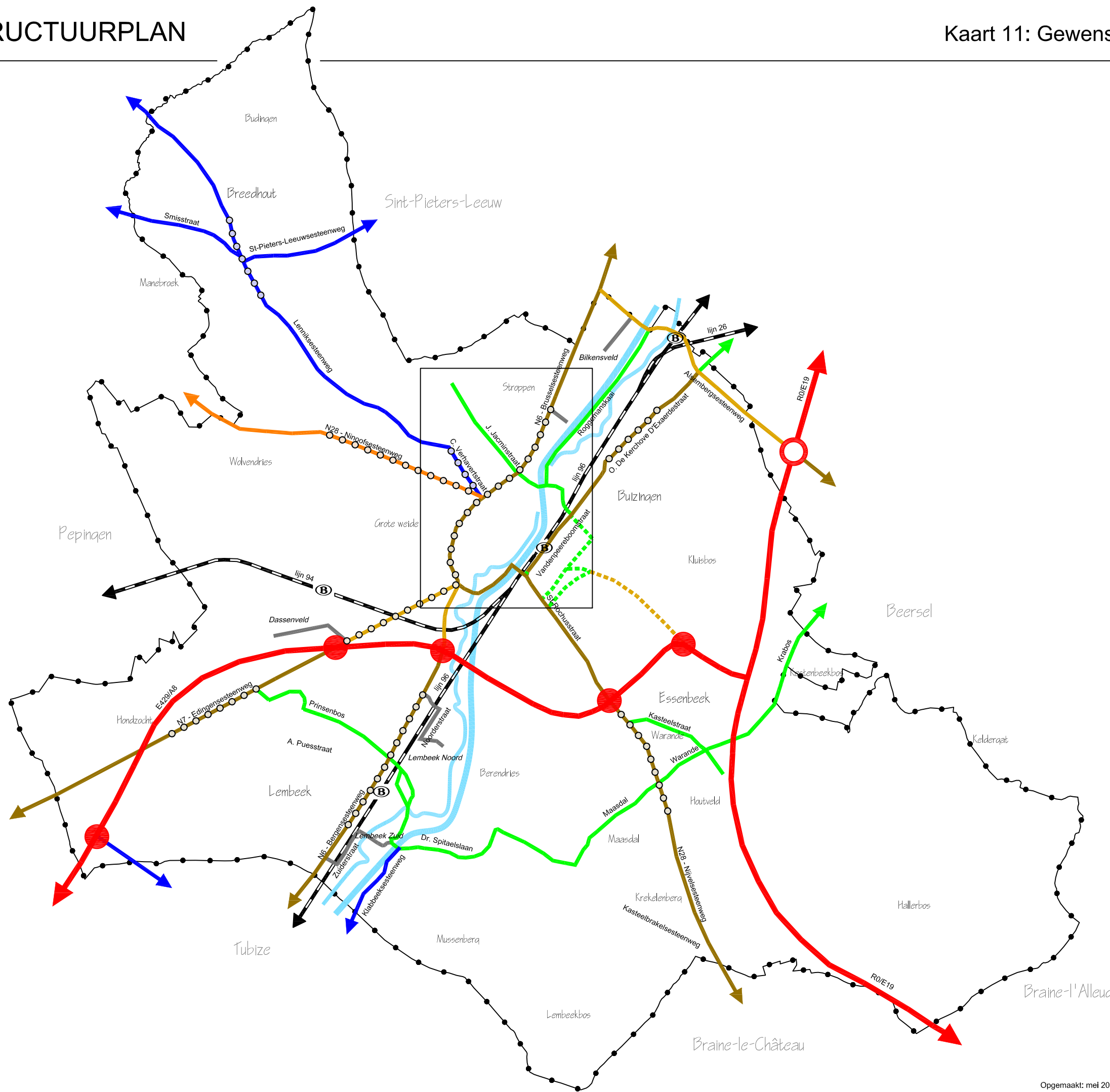
-  Gemeentegrens
-  Hoofdwegen
-  Spoorweg
-  Kanaal/Zenne
-  Locatie onderzocht terrein

- 1 Stroppen
- 2 Industriegebied langsheen kanaal en spoor
- 3 Afrit autostrade: richting St-Rochus rechts
- 4 Afrit autostrade aansluitend bij BPA Nachtegaallaan
- 5 Beide T-zones Essenbeek
- 6 Houtveld
- 7 Lembeek Zuid
- 8 Lembeek Noord
- 9 Lembeek ontginningsgebied
- 10 Overzijde Hellebroek
- 11 Hondzocht - bocht A8
- 12 Hondzocht - wissel A8
- 13 Tussen Druco en Dolmen
- 14 Uitbreiding Dassenveld



Bron: Stad Halle + eigen verwerking

	
	Meiboom 26 1500 Halle Tel: 02/371.02.50 Fax: 02/363.89.11 E-mail: info@daconsult.be

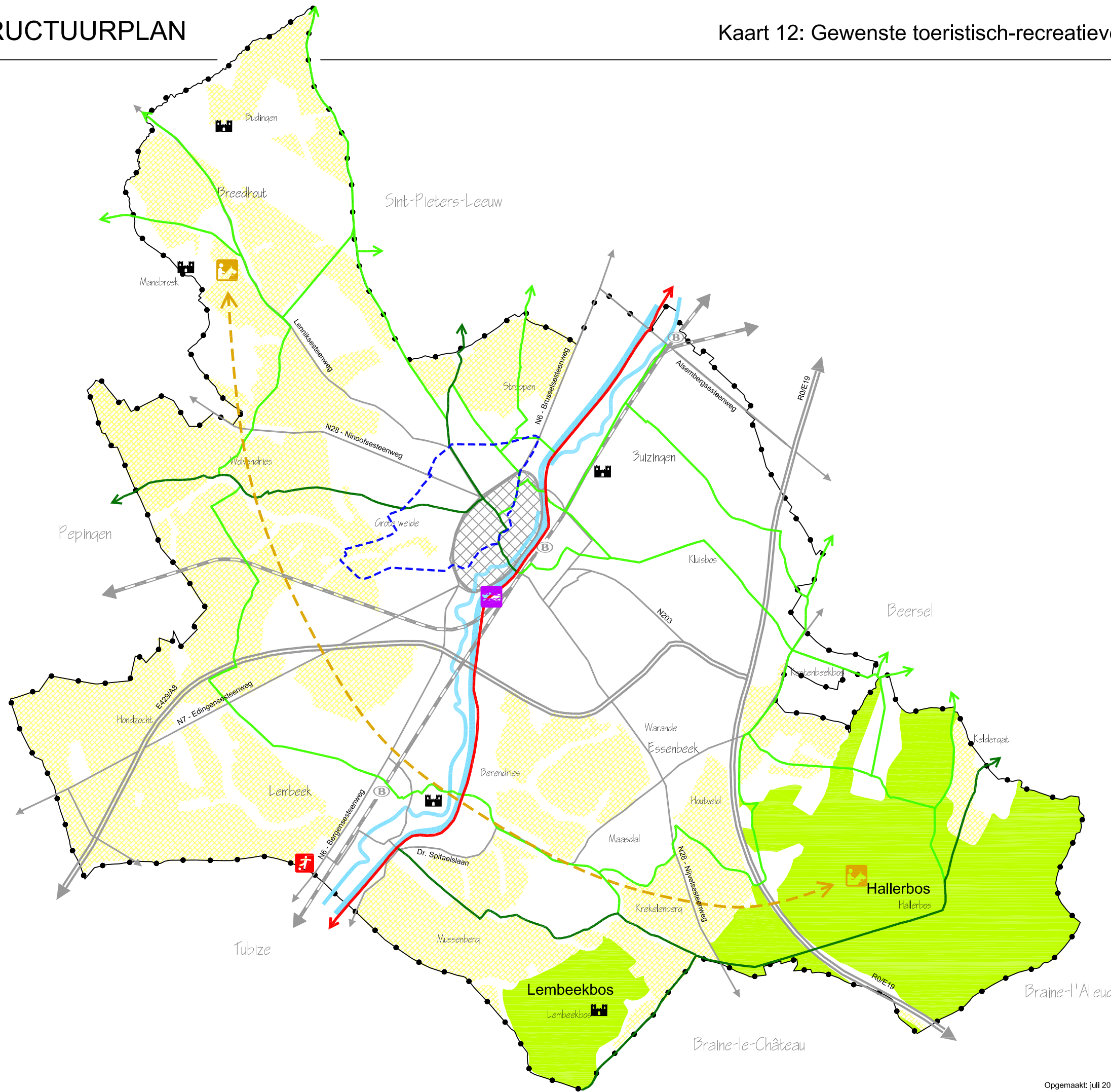


LEGENDE

- Gemeentegrens
- Hoofdweg
- Primaire II - aansluiting type 4
- Secundaire weg type I
- Secundaire weg type II
- Secundaire weg type III
- Lokale verbindingsweg
- Lokale verzamelweg
- Ontsluiting tewerkstellingszone
- Aansluitingen op hoofdwegennet
- Secundaire weg type II - mits openhouden aansluiting-suggestie aan de provincie
- Lokale verzamelweg - mits openhouden aansluiting
- Doortocht
- Spoorweg
- Station
- Kanaal/Zenne

Bron: Stad Halle + Eigen verwerking

	Meiboom 26 1500 Halle Tel: 02/371.02.50 Fax: 02/363.89.11 E-mail: info@daconsult.be

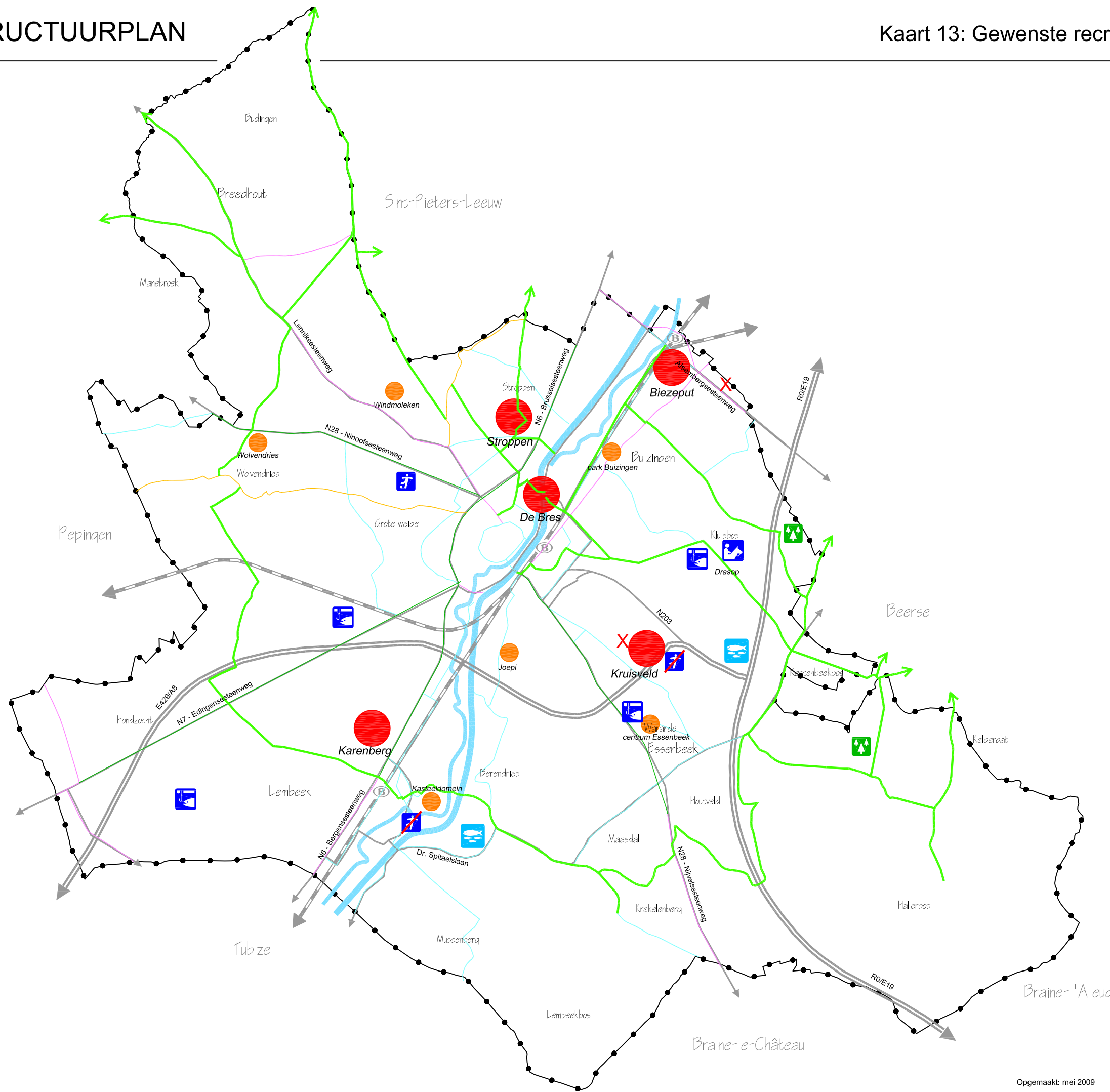


LEGENDE

- Gemeentegrens
- Hoofdwegen
- Spoorweg
- Station
- Kanaal/Zenne
- Historisch centrum Halle
- Nabestemming ontginningsgebied KBVB-KBWB
- Kleinschalige jachthaven/ standplaats mobilhomes
- Weg-om wandeling
- Kasteelparken
- Bos
- Landbouw
- Indicatieve verbinding ruiterroutes
- Provinciaal fietsroutenetwerk**
 - Non-stop hoofdroute
 - Bovenlokale fietsroute
 - Te integreren lokale fietsroute

Bron: Stad Halle + eigen verwerking

	Meiboom 26 1500 Halle Tel: 02/371.02.50 Fax: 02/363.89.11 E-mail: info@daconsult.be

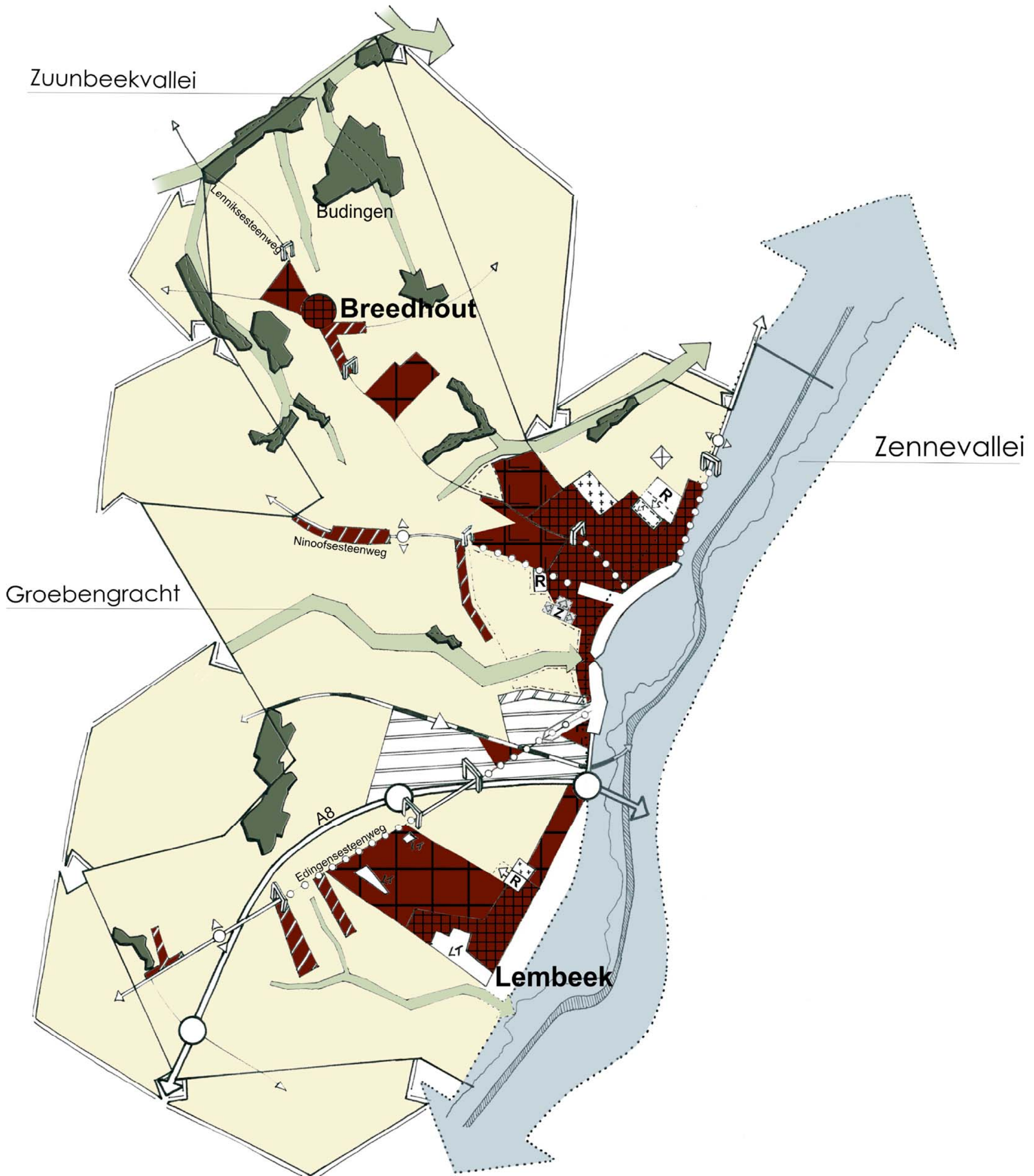


LEGENDE



- Gemeentegrens
- Hoofdwegen
- Spoorweg
- Kanaal/Zenne
- Lokaal recreatief knooppunt
- Lokaal recreatief verzamelpunt
- Lokaal recreatief fietsrouten netwerk
- Speelbos
- Voetbalterrein SK Halle
- Recreatievissen
- Beheersvissen
- Paardentrainingscentrum
- Niet te behouden recreatiegebied (volledig of gedeeltelijk)
- Uitdoven op termijn
- Provinciaal functioneel fietsrouten netwerk**
 - Bovenlokale fietsroute
 - Alternatieve bovenlokale fietsroute
 - Corridors
 - Lokale fietsroute

Bron: Stad Halle + eigen verwerking

	Meiboom 26 1500 Halle Tel: 02/371.02.50 Fax: 02/363.89.11 E-mail: info@daconsult.be











Bron: Stad Halle + eigen verwerking

	
	<p>Meiboom 26 1500 Halle Tel: 02/371.02.50 Fax: 02/363.89.11 E-mail: info@daconsult.be</p>



Kaart 14-15-17

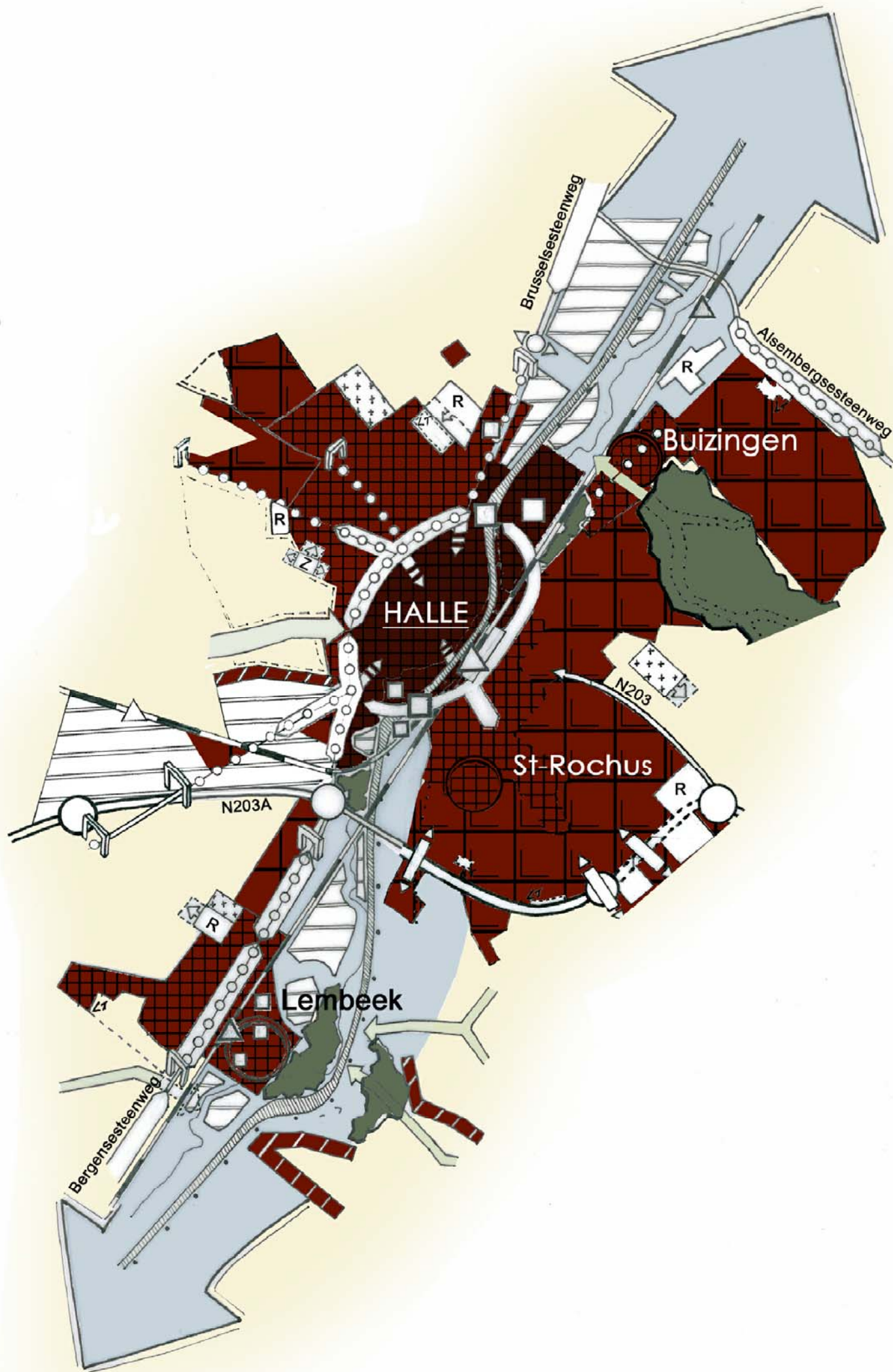
-  open ruimte met aandacht voor landbouw, natuur en landschap
-  groengebied
-  open ruimte corridor
-  zennevallei als drager ruimtelijke structuur
-  beekvallei
-  stedelijke weefsel binnenstad
-  te verdichten woongebied
-  residentieel woongebied
-  landelijk woongebied
-  af te werken woonlint
-  te versterken kerngebied
-  stedelijke toegangspoort
-  woonreserve op zeer lange termijn
-  begraafplaats
-  doortochtherinrichting
-  multifunctionele drager (wonen, werken, handel)
-  bedrijvzone
-  station
-  projectzone
-  uitbreiding
-  poort
-  recreatievoorziening
-  hoofdweg met op- en afrit
-  secundaire weg
-  lokale structuurweg
-  ziekenhuis

Kaart 16

-  historische binnenstad met gemengd karakter
-  winkelcentrum
-  stedelijke verdichting rond openbaar vervoersknooppunt
-  plein
-  Zenne en oeverranden
-  ziekenhuis
-  parking
-  projectzone

Bron: Eigen verwerking

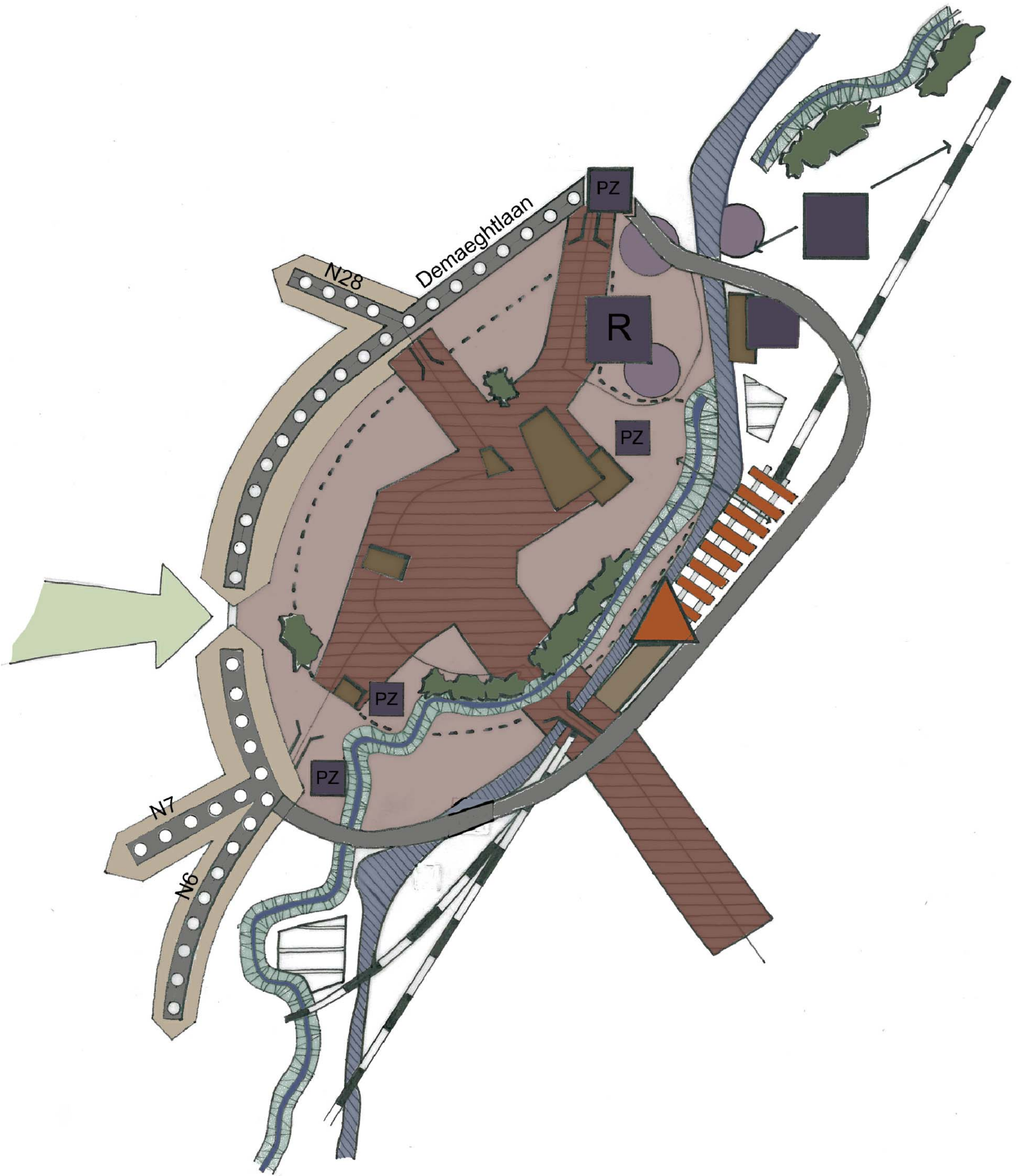
	
	Meiboom 26 1500 Halle Tel: 02/371.02.50 Fax: 02/363.89.11 E-mail: info@daconsult.be





Bron: Stad Halle + eigen verwerking

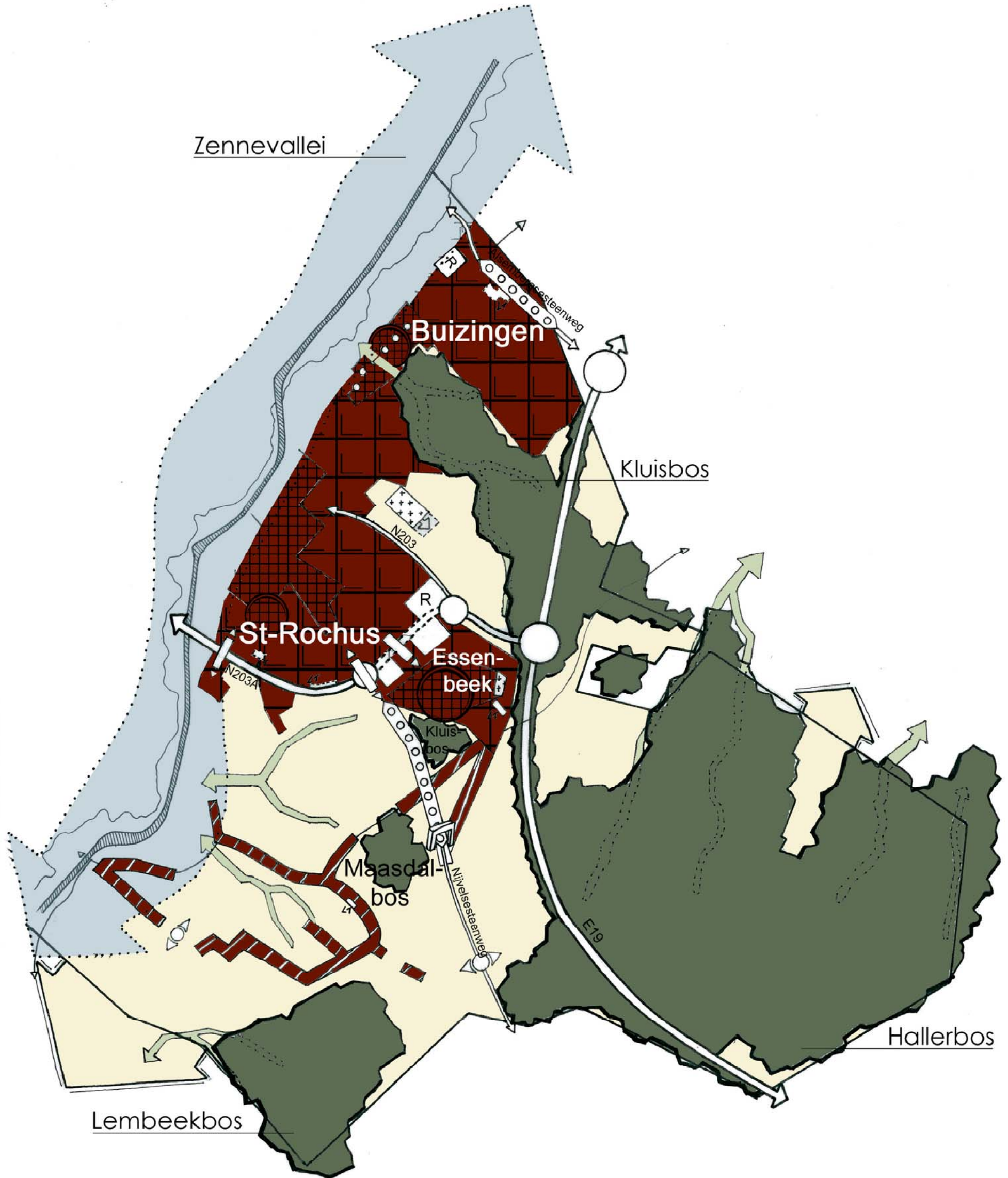


Meiboom 26
1500 Halle
Tel: 02/371.02.50
Fax: 02/363.89.11
E-mail: info@daconsult.be



Bron: Stad Halle + eigen verwerking

	
	Meiboom 26 1500 Halle Tel: 02/371.02.50 Fax: 02/363.89.11 E-mail: info@daconsult.be



Bron: Stad Halle + eigen verwerking



Meiboom 26
1500 Halle
Tel: 02/371.02.50
Fax: 02/363.89.11
E-mail: info@daconsult.be